

Programme Pluriannuel de Gestion des bassins versants du Bandiat, de la Tardoire et de la Bonnieure.

ATLAS CARTOGRAPHIQUE



SOMMAIRE

CARTE 01 : LOCALISATION DU BASSIN VERSANT DE LA TARDOIRE ET DES SYNDICATS GESTIONNAIRES	7
CARTE 02 : GEOLOGIE (BRGM - BD CHARM-50)	10
CARTE 03 : PEDOLOGIE (PIGMA - REFERENTIEL REGIONAL PEDOLOGIQUE DU DEPARTEMENT DE CHARENTE : BASE DE DONNEES DES SOLS)	11
CARTE 04 : PENTES DU BV (MNT)	12
CARTE 05 : ALTITUDES DU BV (MNT)	13
CARTE 06 : OCCUPATION DU SOL (SOES - CORINE LAND COVER 2012)	14
CARTE 07 : DEMOGRAPHIE	15
CARTE 08 : ZONES INONDABLES	16
CARTE 09 : ETAT DES MASSES D'EAU AEAG	17
CARTE 10 : REGISTRE PARCELLAIRE	18
CARTE 11 : LOCALISATION DES PRELEVEMENTS	19
CARTE 12 : LOCALISATION DES STEU	20
CARTE 13 : ZNIEFFS DU BASSIN	21
CARTE 14 : ETAT DES LIEUX DE LA RIPISYLVE _ CONTINUTE	23
CARTE 15 : ETAT DES LIEUX DE LA RIPISYLVE _ LARGEUR	24
CARTE 16 : ETAT DES LIEUX DE LA RIPISYLVE _ ENTRETIEN	25
CARTE 17 : ETAT DES LIEUX DE LA RIPISYLVE _ ETAT SANITAIRE	26
CARTE 18 : FACIES D'ECOULEMENT	27
CARTE 19 : GRANULOMETRIE DU COURS D'EAU	28
CARTE 20 : MARQUE D'INCISION SUR LE FACIES	29
CARTE 21 : MARQUE DE COLMATAGE SUR LE FACIES	30
CARTE 22 : MARQUE DE RECALIBRAGE SUR LE FACIES	31
CARTE 23 : TYPES DE MATERIAUX EN BERGE	32
CARTE 24 : POINTS D'ABREUUREMENT	33

CARTE 25 : COLMATAGE LIE AUX POINTS D'ABREUVEMENT	34
CARTE 26 : CONTAMINATIONS FECALES LIEES AUX POINTS D'ABREUVEMENT	35
CARTE 27 : LES GOUFFRES ET FOSSES KARSTIQUES	36
CARTE 28 : LES SOURCES ET FONTAINES	37
CARTE 29 : LES ZONES HUMIDES	38
CARTE 30 : LES OBSTACLES A L'ECOULEMENT	39
CARTE 31 : LINEAIRES ASSECS	40
CARTE 32 : JUSSIE EN 2021	41
CARTE 33 : TRONÇONS SYBTB	42
CARTE 34 : FONCTIONNALITE HABITAT DE LA RIPISYLVE	43
CARTE 35 : FONCTIONNALITE FILTRE BIOGEOCHIMIQUE DE LA RIPISYLVE	44
CARTE 36 : FONCTIONNALITE MAINTIEN DES BERGES DE LA RIPISYLVE	45
CARTE 37 : PRESSIONS LIEES A L'ENTRETIEN DES BERGES	46
CARTE 38 : PRESSIONS LIEES AU PIETINEMENT ET SURPATURAGE	47
CARTE 39 : PRESSIONS LIEES A LA CONTINUITE ECOLOGIQUE	48
CARTE 40 : EXEMPLE DE CHAPELET D'ETANGS	49
CARTE 41 : PRESSIONS LIEES AUX INCISIONS	50
CARTE 42 : PRESSIONS LIEES AU COLMATAGE	51
CARTE 43 : PRESSIONS LIEES AUX EVAPORATIONS ET INFILTRATIONS DES PLANS D'EAU	52
CARTE 44 : EXEMPLE D'ASSECHEMENT LIE A LA PRESENCE D'OUVRAGES	53
CARTE 45 : PRESSIONS LIEES AUX GOUFFRES	54
CARTE 46 : PRESSIONS LIEES AUX ASSECS	55
CARTE 47 : PRESSIONS LIEES AU RISQUE INONDATION	56
CARTE 48 : EXEMPLE DE RISQUE INONDATION A LA ROCHEFOUCAULD-EN-ANGOUMOIS	57
CARTE 49 : PRESSIONS LIEES AUX ZONES HUMIDES POTENTIELLES	58
CARTE 50 : SYNTHESE DES PRESSIONS SUR LE BASSIN VERSANT DU SYBTB	59

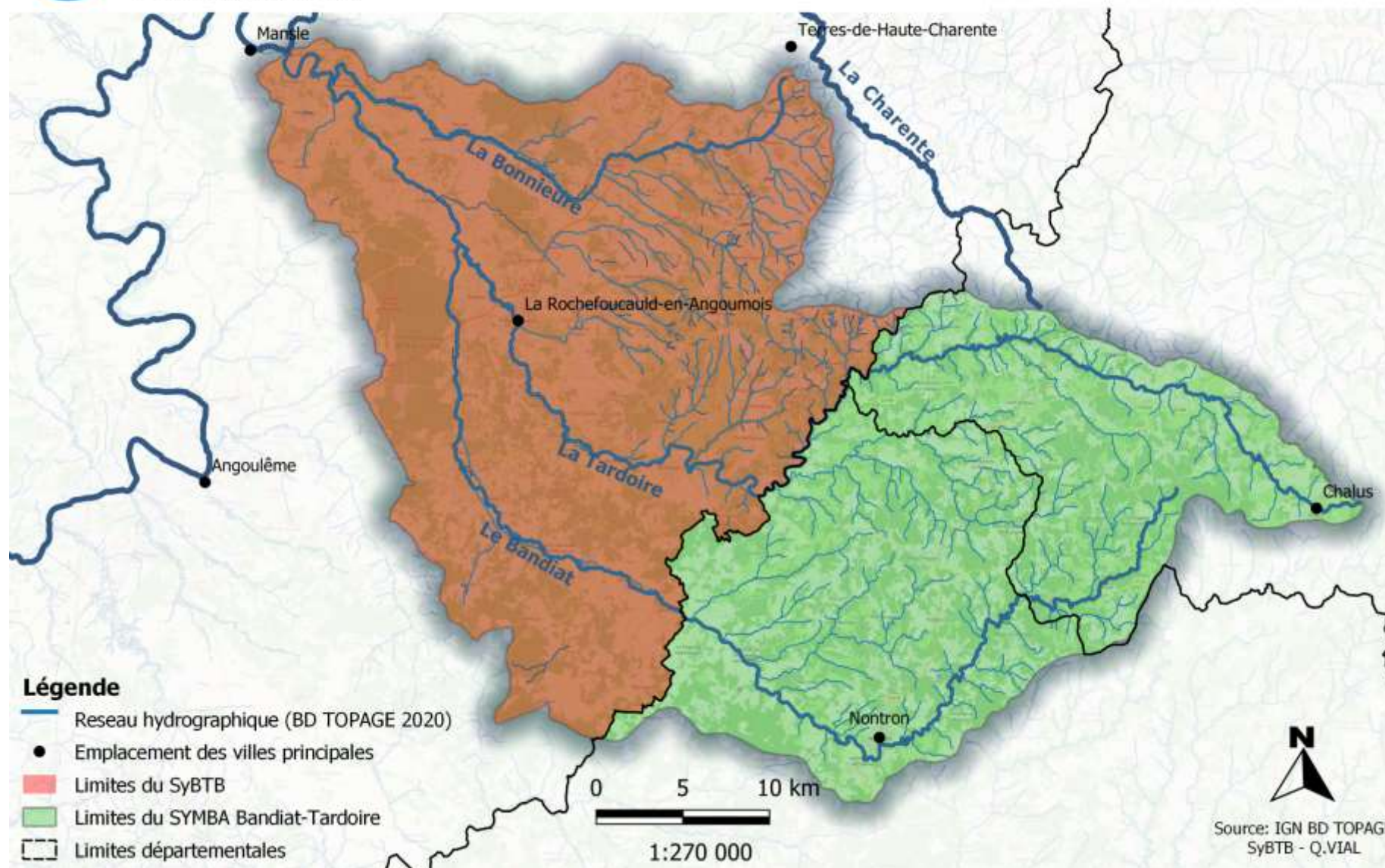
CARTE 51 : LOCALISATION DES ACTIONS DU PPG EN 2024	60
CARTE 52 : LOCALISATION DES ACTIONS DU PPG EN 2025	61
CARTE 53 : LOCALISATION DES ACTIONS DU PPG EN 2026	62
CARTE 54 : LOCALISATION DES ACTIONS DU PPG EN 2027	63
CARTE 55 : LOCALISATION DES ACTIONS DU PPG EN 2028	64
CARTE 56 : LOCALISATION DES ACTIONS DU PPG EN 2029	65
CARTE 57 : LOCALISATION DES ACTIONS DU PPG EN 2030	66
CARTE 58 : LOCALISATION DES ACTIONS DU PPG EN 2031	67
CARTE 59 : LOCALISATION DES ACTIONS DU PPG EN 2032	68
CARTE 60 : LOCALISATION DES ACTIONS DU PPG EN 2033	69
CARTE 61 : LOCALISATION DES ACTIONS DU PPG 2024-2033	71
CARTE 62 : LOCALISATION DES ACTIONS SUR LA BONNIEURE	73
CARTE 63 : LOCALISATION DES ACTIONS SUR LA TARDOIRE	74
CARTE 64 : LOCALISATION DES ACTIONS SUR LE TRONCON 1	75
CARTE 65 : LOCALISATION DES ACTIONS SUR LE TRONCON 2	76
CARTE 66 : LOCALISATION DES ACTIONS SUR LE TRONCON 3	77
CARTE 67 : LOCALISATION DES ACTIONS SUR LE TRONCON 4	78
CARTE 68 : LOCALISATION DES ACTIONS SUR LE TRONCON 5	79
CARTE 69 : LOCALISATION DES ACTIONS SUR LE TRONCON 6	80
CARTE 70 : LOCALISATION DES ACTIONS SUR LE TRONCON 7	81
CARTE 71 : LOCALISATION DES ACTIONS SUR LE TRONCON 8	82
CARTE 72 : LOCALISATION DES ACTIONS SUR LE TRONCON 9	83
CARTE 73 : LOCALISATION DES ACTIONS SUR LE TRONCON 10	84
CARTE 74 : LOCALISATION DES ACTIONS SUR LE TRONCON 11	85
CARTE 75 : LOCALISATION DES ACTIONS SUR LE TRONCON 12	86
CARTE 76 : LOCALISATION DES ACTIONS SUR LE TRONCON 13	87

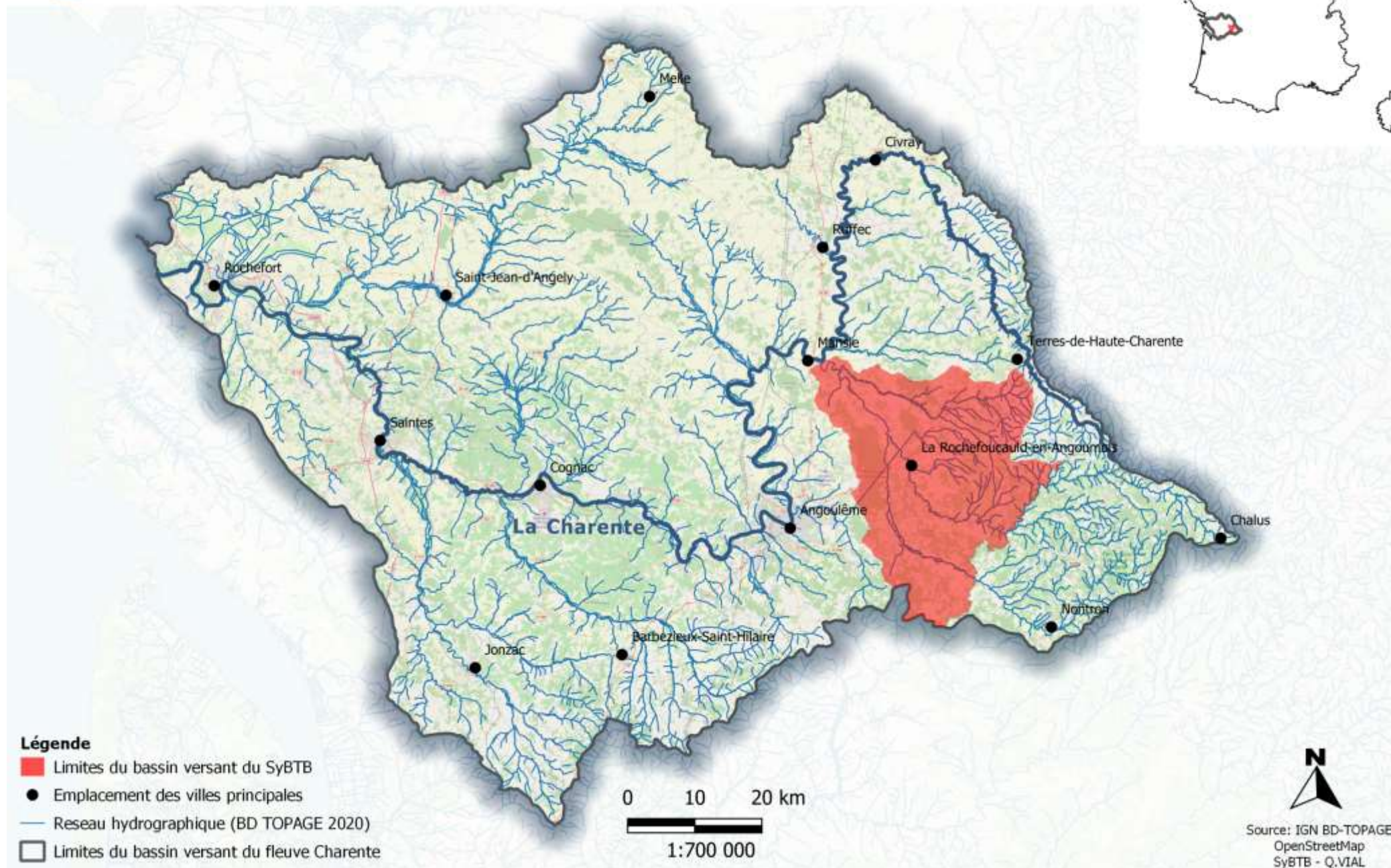
<i>CARTE 77 : LOCALISATION DES ACTIONS SUR LE TRONCON 14</i>	88
<i>CARTE 78 : LOCALISATION DES ACTIONS SUR LE TRONCON 15</i>	89
<i>CARTE 79 : LOCALISATION DES ACTIONS SUR LE TRONCON 16</i>	90
<i>CARTE 80 : LOCALISATION DES ACTIONS SUR LE TRONCON 17</i>	91

CARTE 01 : LOCALISATION DU BASSIN VERSANT DE LA TARDOIRE ET DES SYNDICATS GESTIONNAIRES



Localisation des gestionnaires du bassin versant de la Tardoire

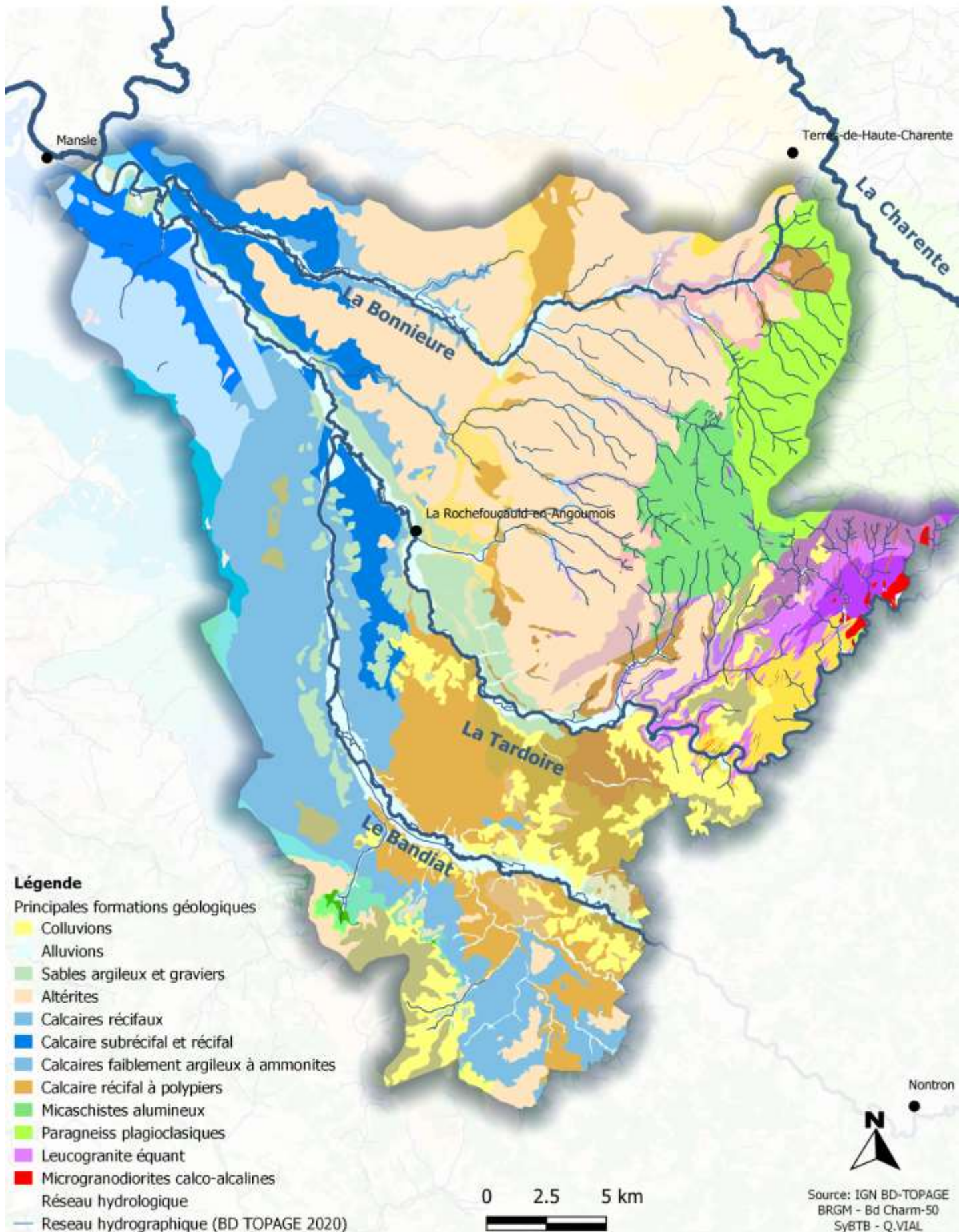




Localisation du SyBTB sur le bassin de l'Agence de l'Eau Adour-Garonne



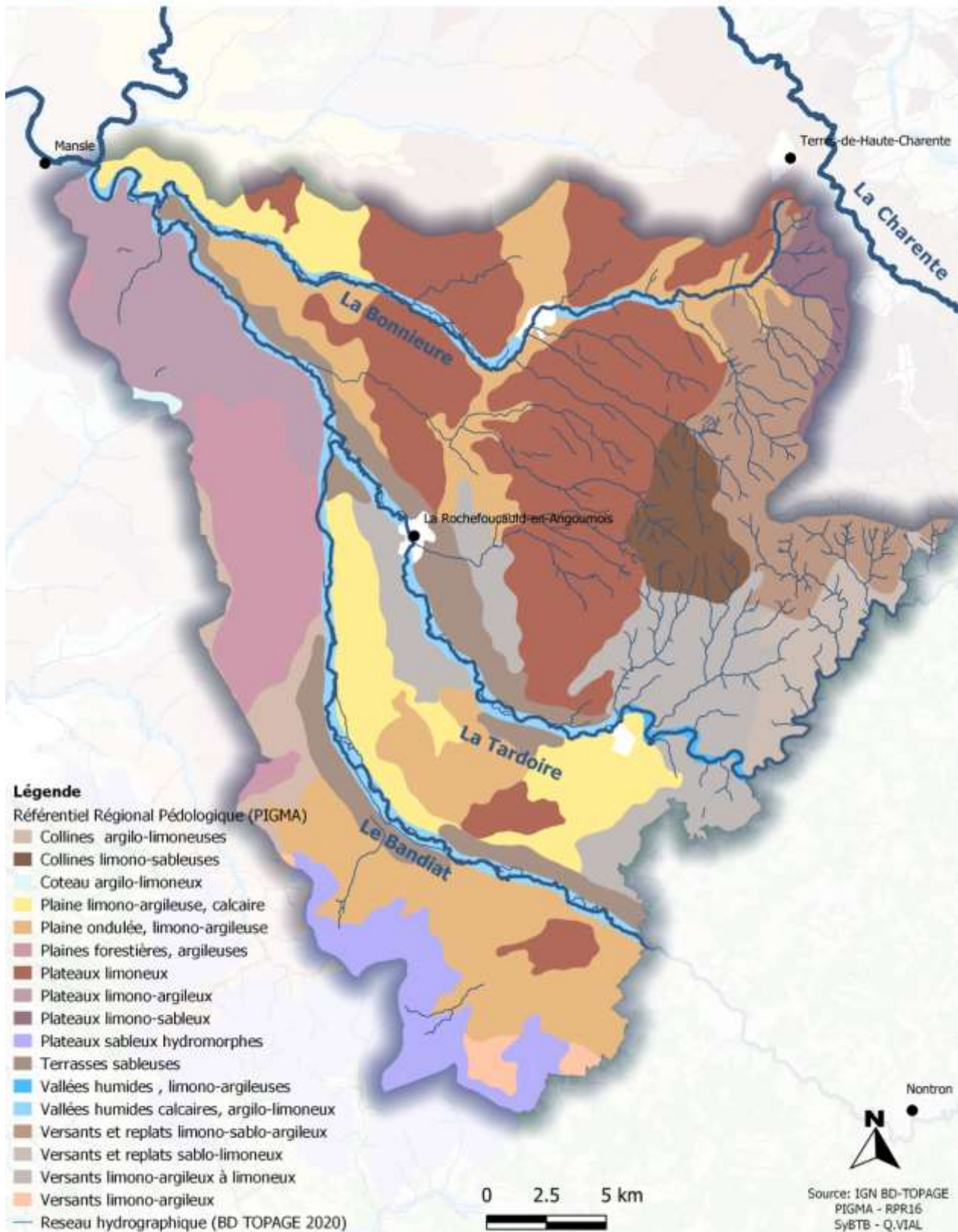
CARTE 02 : GEOLOGIE (BRGM - BD CHARM-50)



CARTE 03 : PEDOLOGIE (PIGMA - REFERENTIEL REGIONAL PEDOLOGIQUE DU DEPARTEMENT DE CHARENTE : BASE DE DONNEES DES SOLS)



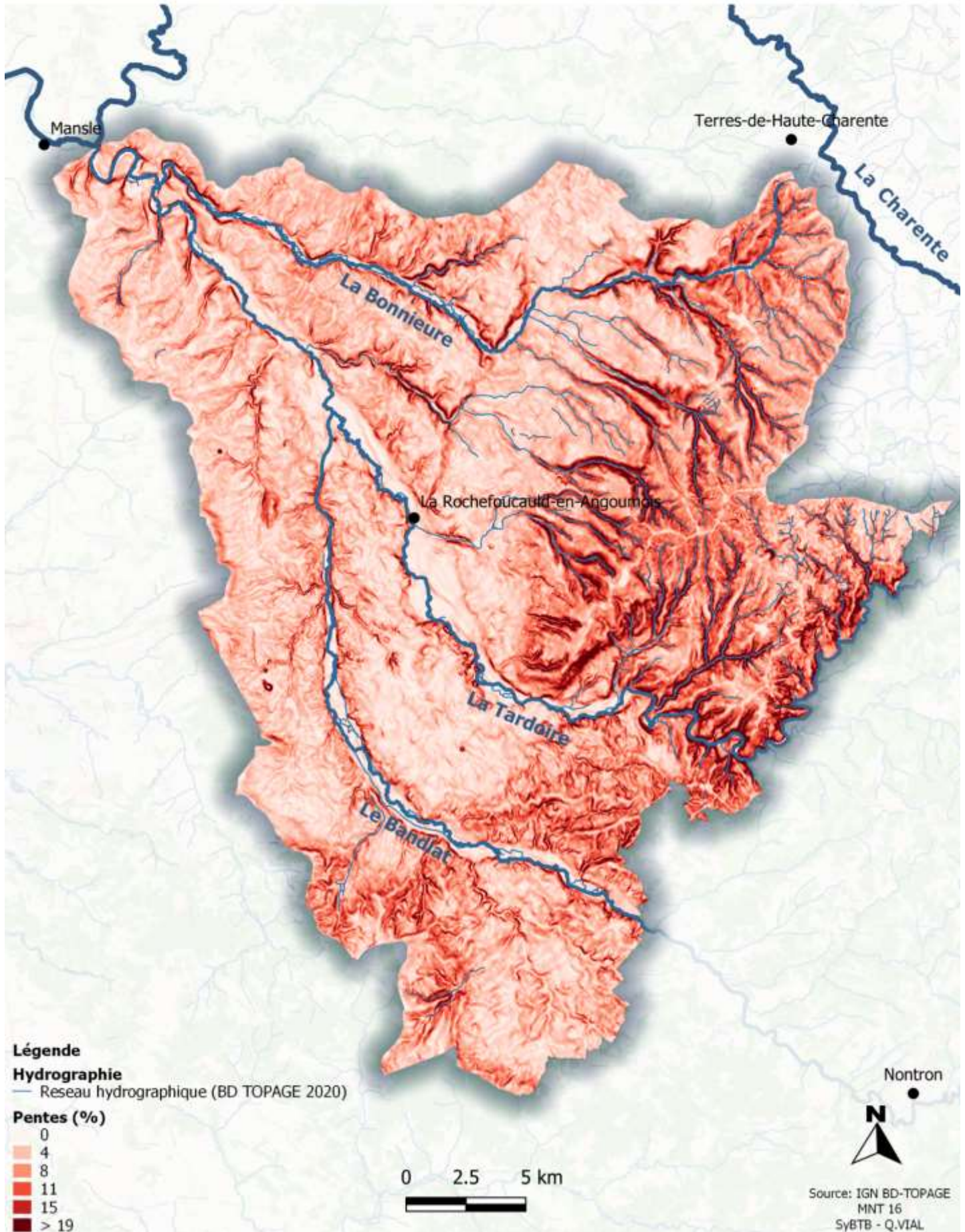
Pédologie du bassin versant du SyBTB



CARTE 04 : PENTES DU BV (MNT)



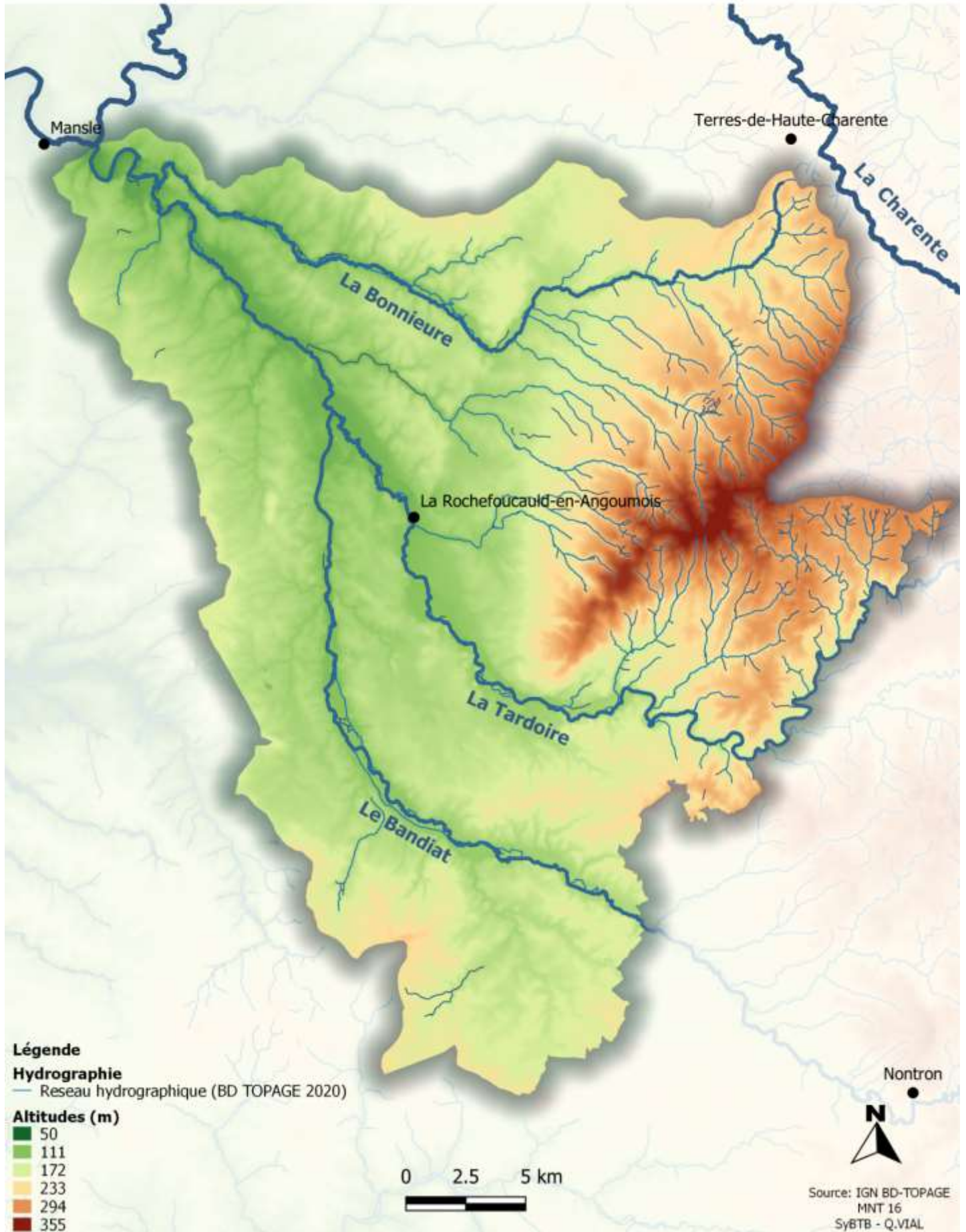
Pentes du bassin versant du SyBTB



CARTE 05 : ALTITUDES DU BV (MNT)



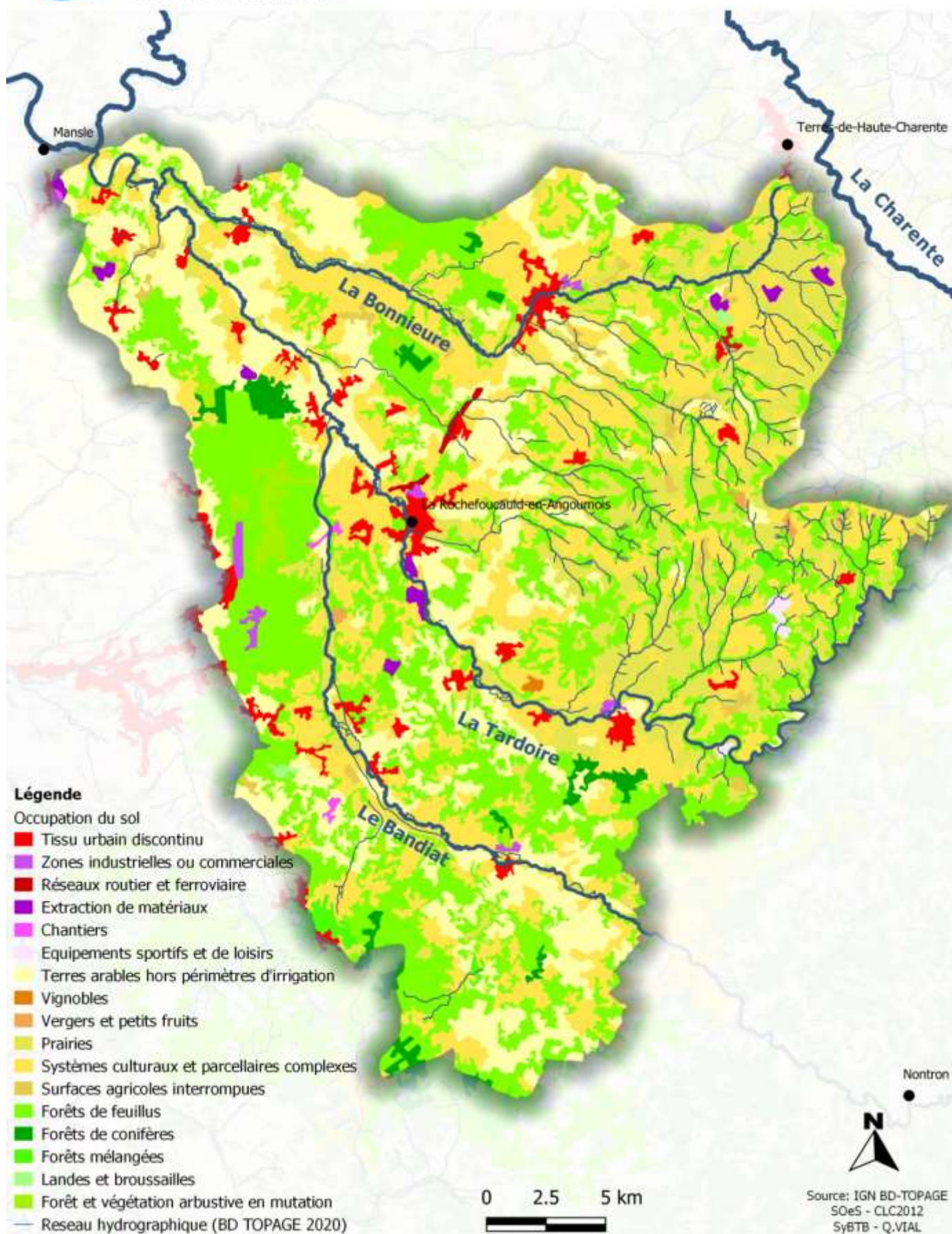
Altitudes du bassin versant du SyBTB



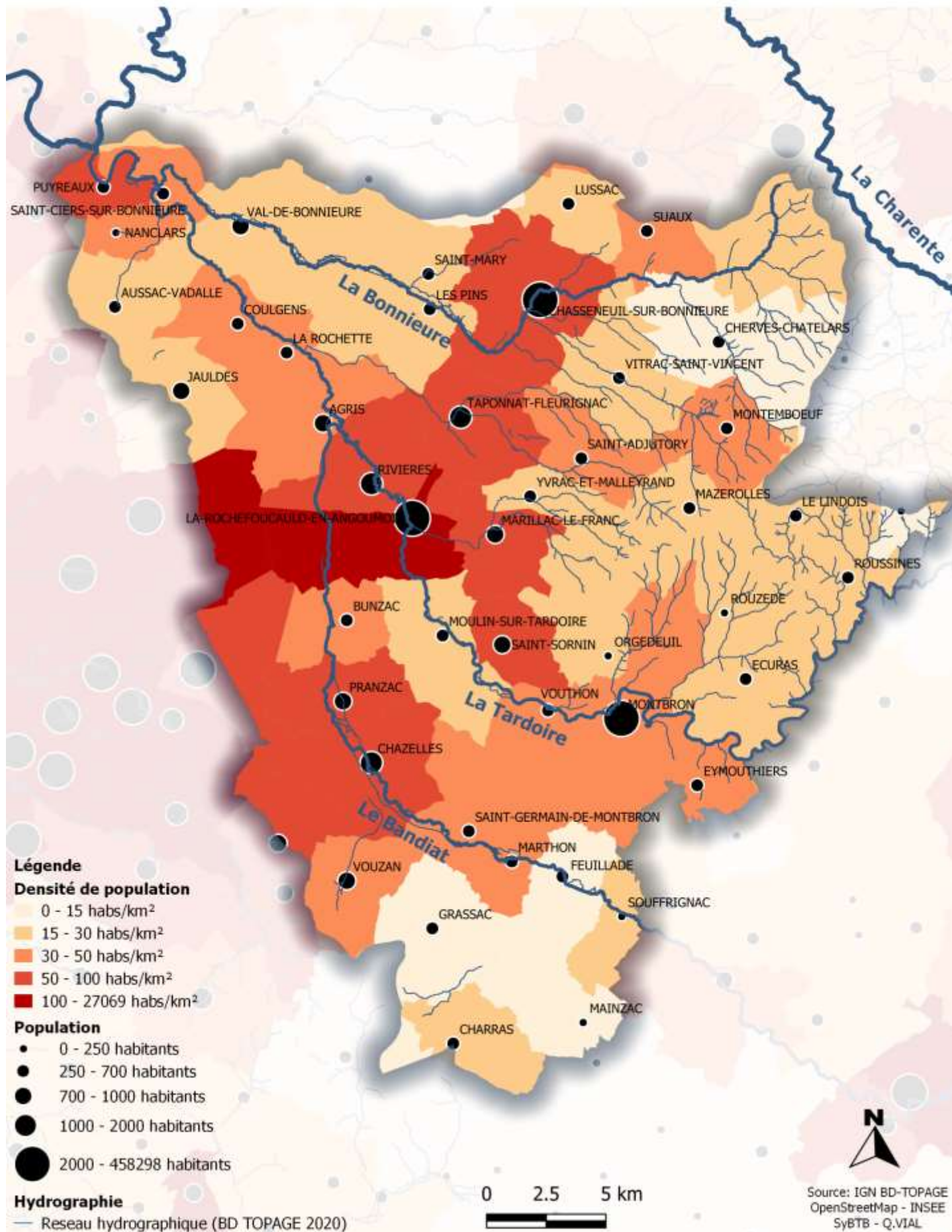
CARTE 06 : OCCUPATION DU SOL (SOES - CORINE LAND COVER 2012)



Occupation du sol sur le bassin versant du SyBTB



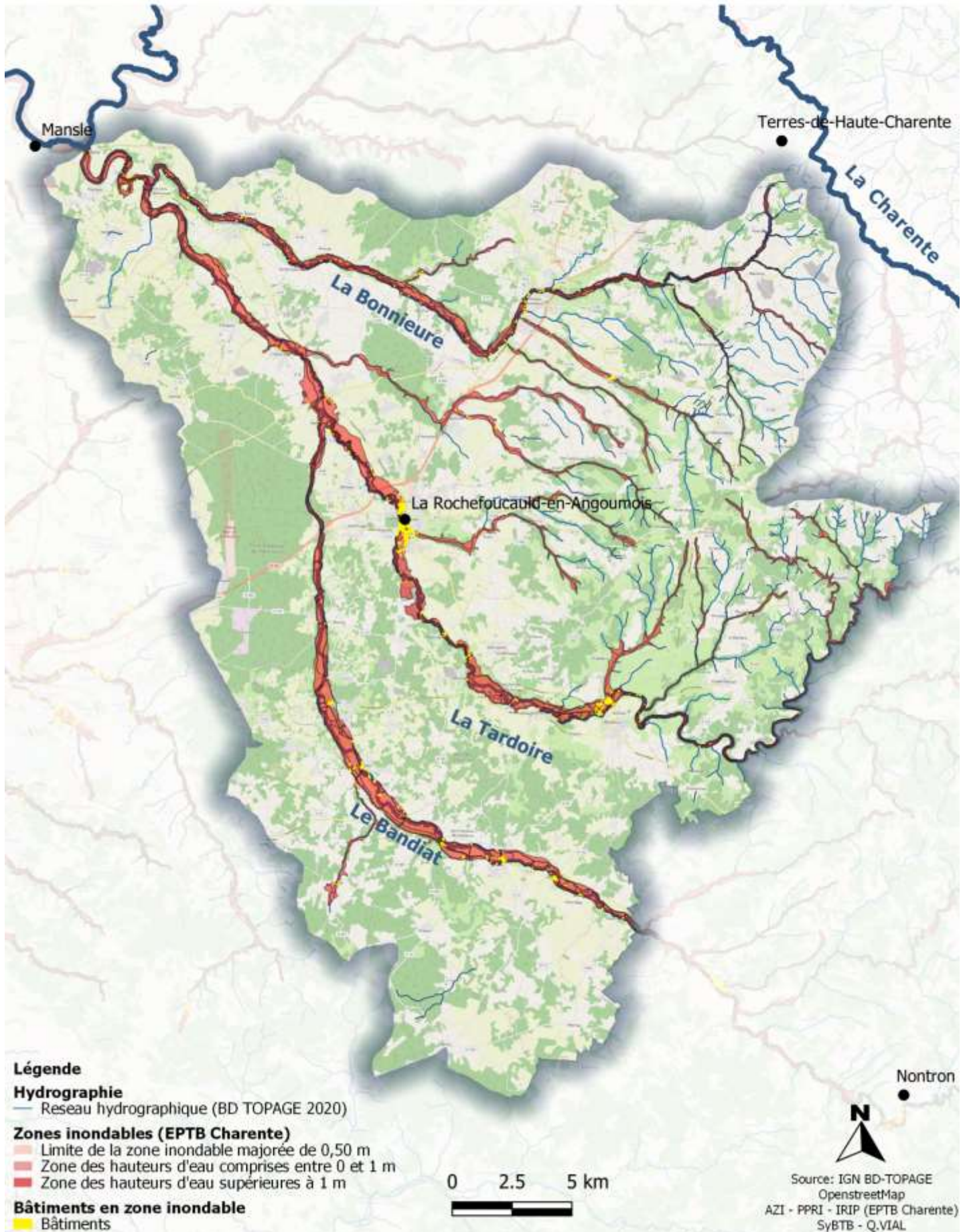
CARTE 07 : DEMOGRAPHIE



CARTE 08 : ZONES INONDABLES



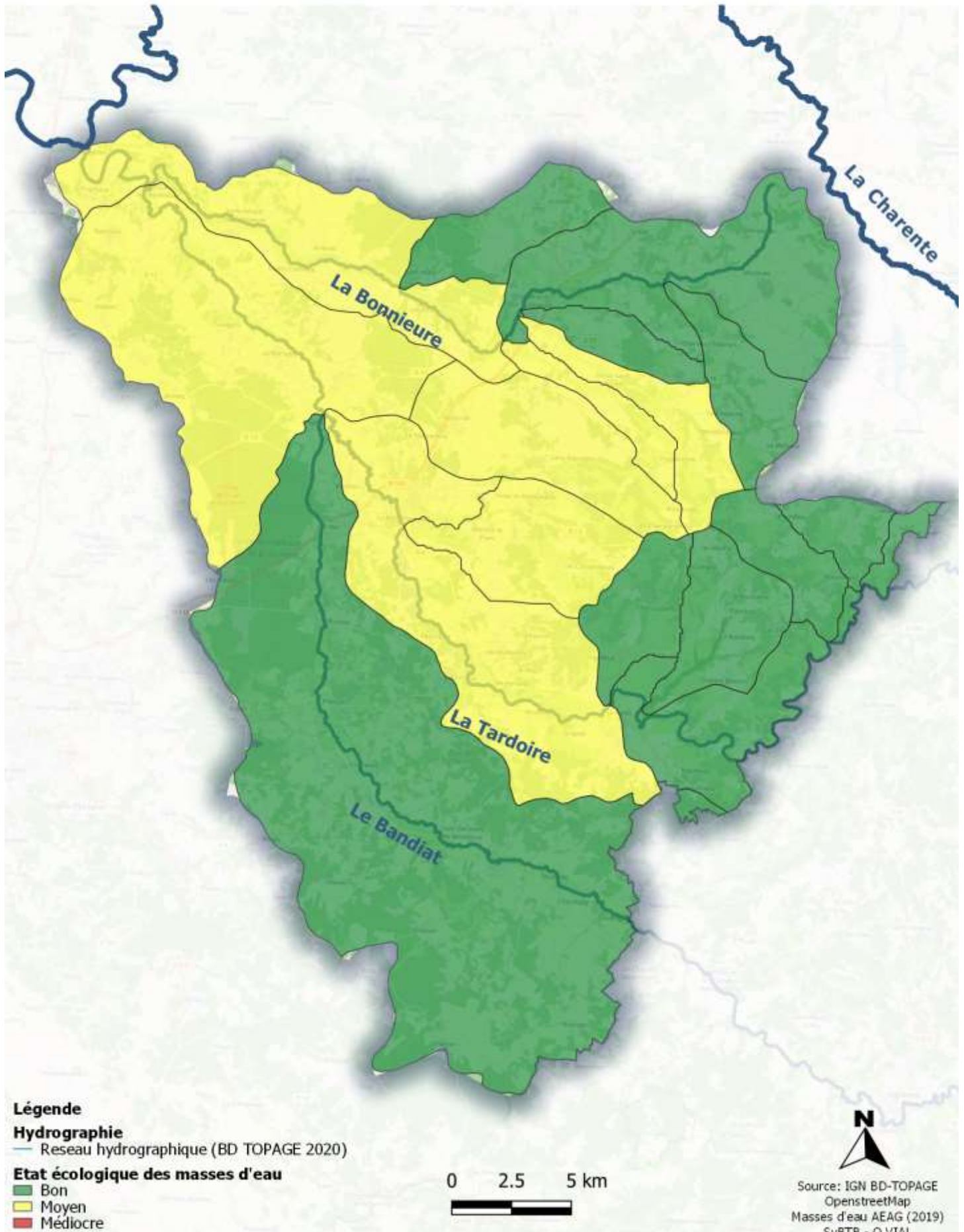
Zones inondables du bassin versant du SyBTB



CARTE 09 : ETAT DES MASSES D'EAU AEAG



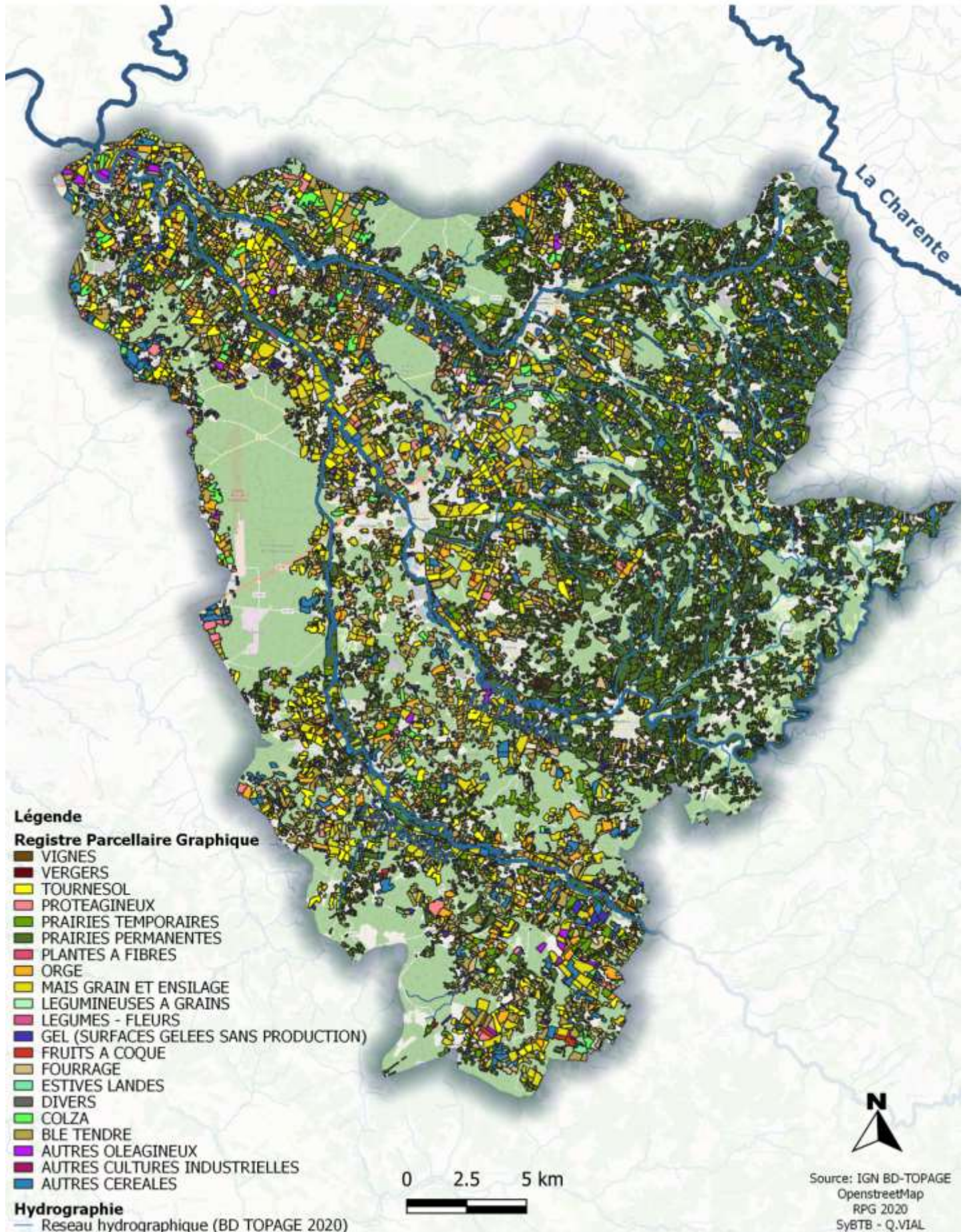
Etat des masses d'eau du bassin
versant du SyBTB



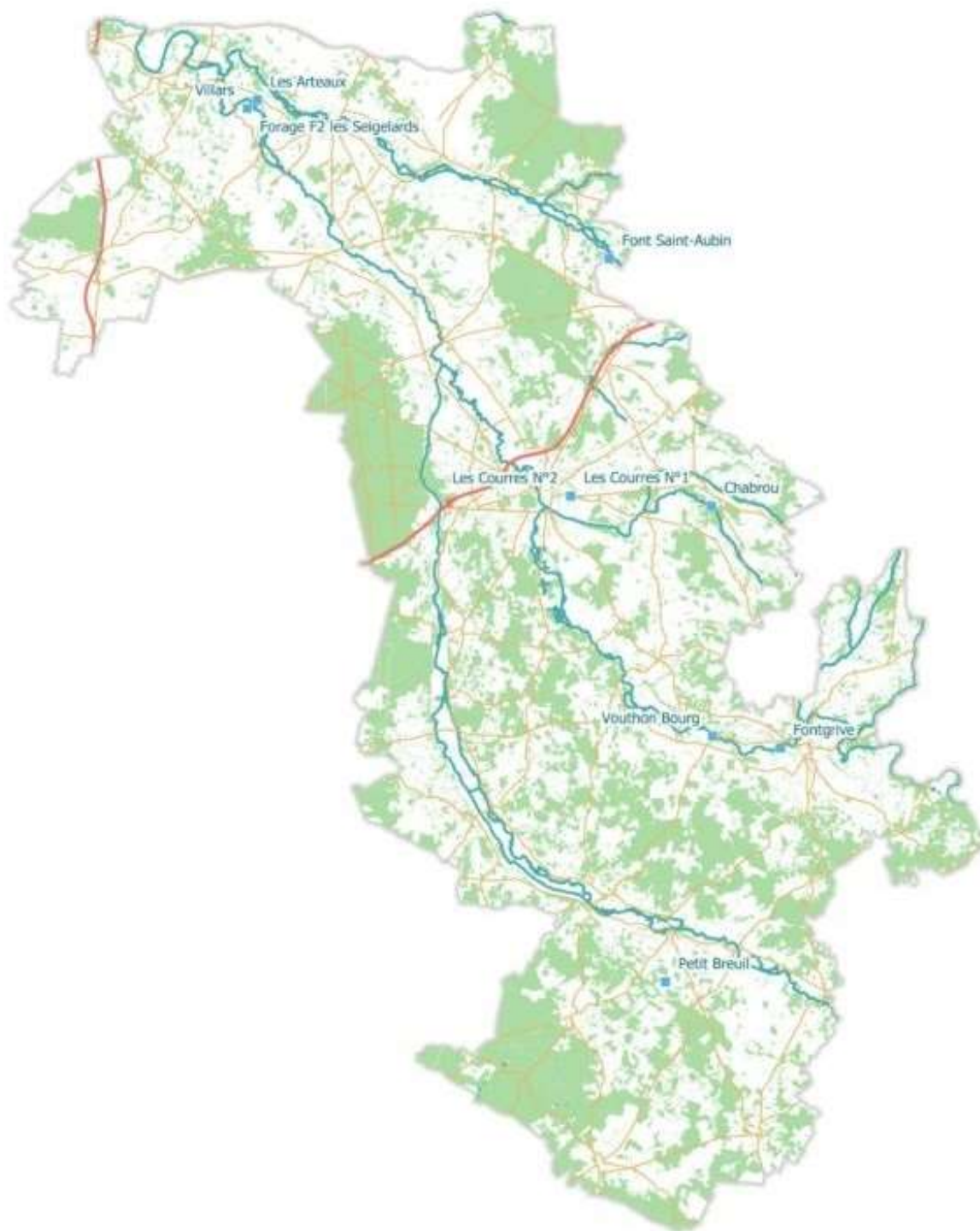
CARTE 10 : REGISTRE PARCELLAIRE



Registre Parcellaire Graphique du bassin versant du SyBTB



CARTE 11 : LOCALISATION DES PRELEVEMENTS



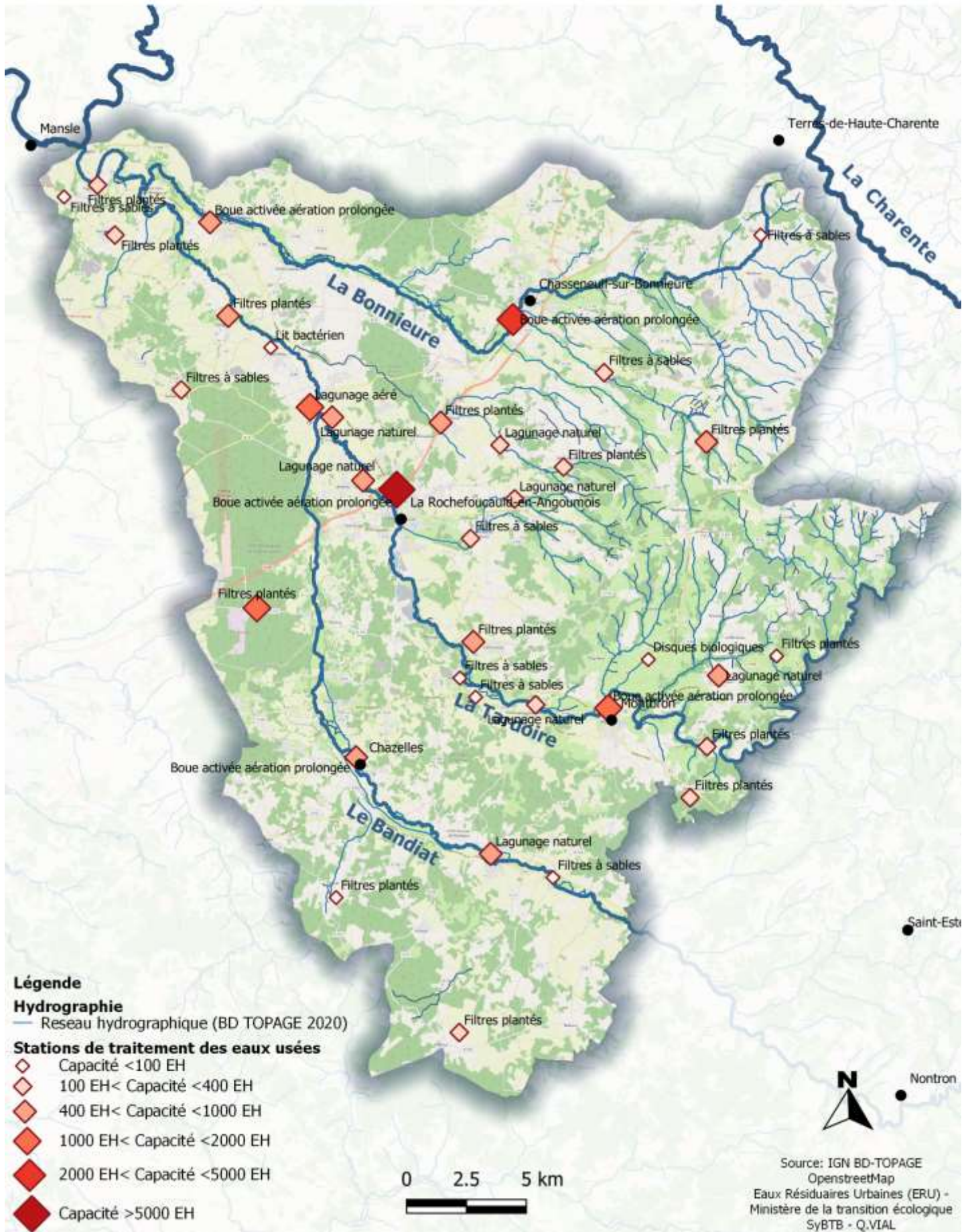
▲ 5 km

-  Captages AEP
-  Cours d'eau
-  Route Nationale ou Européenne
-  Autres routes nommées
-  Zones de végétation

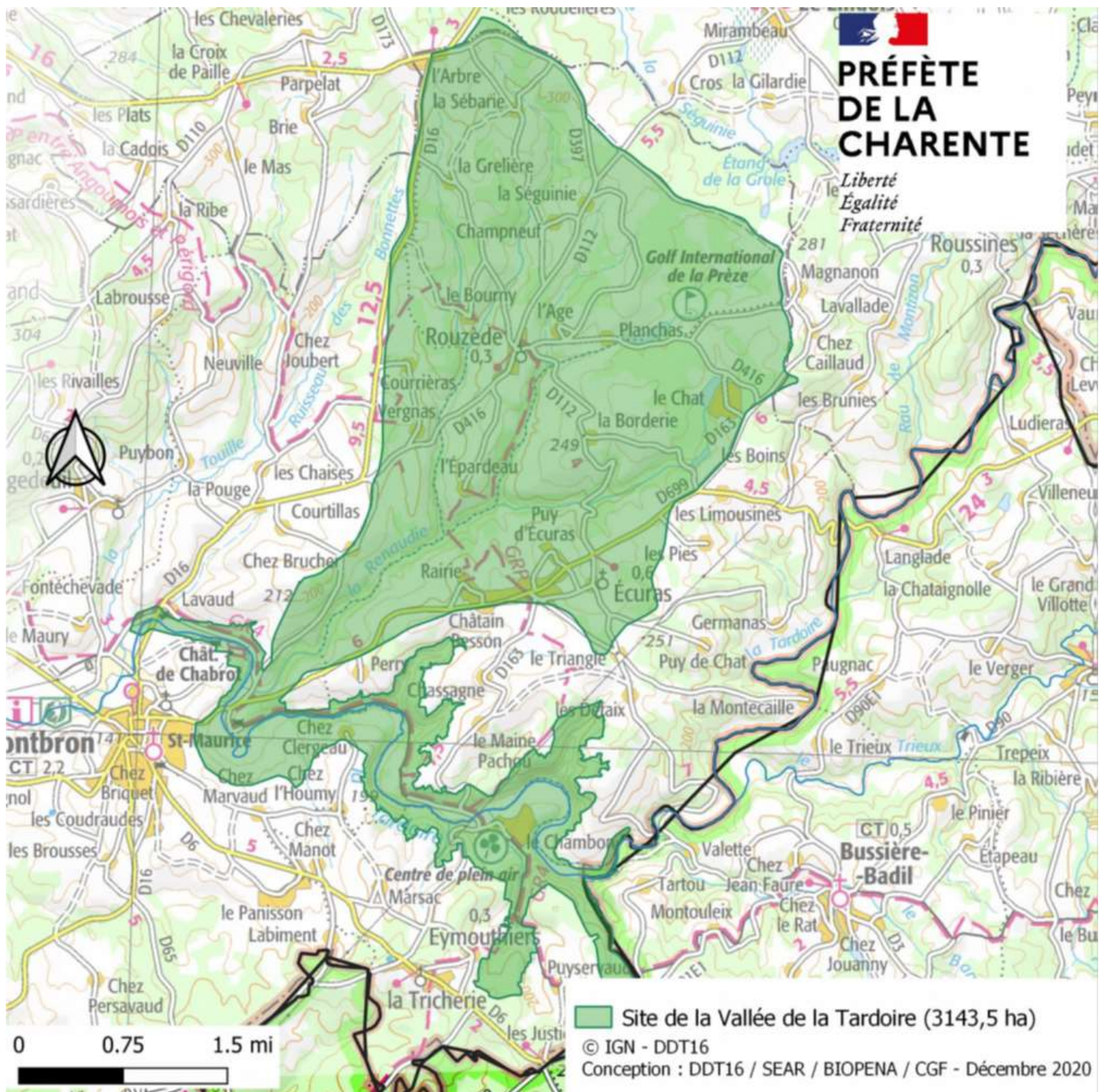
CARTE 12 : LOCALISATION DES STEU

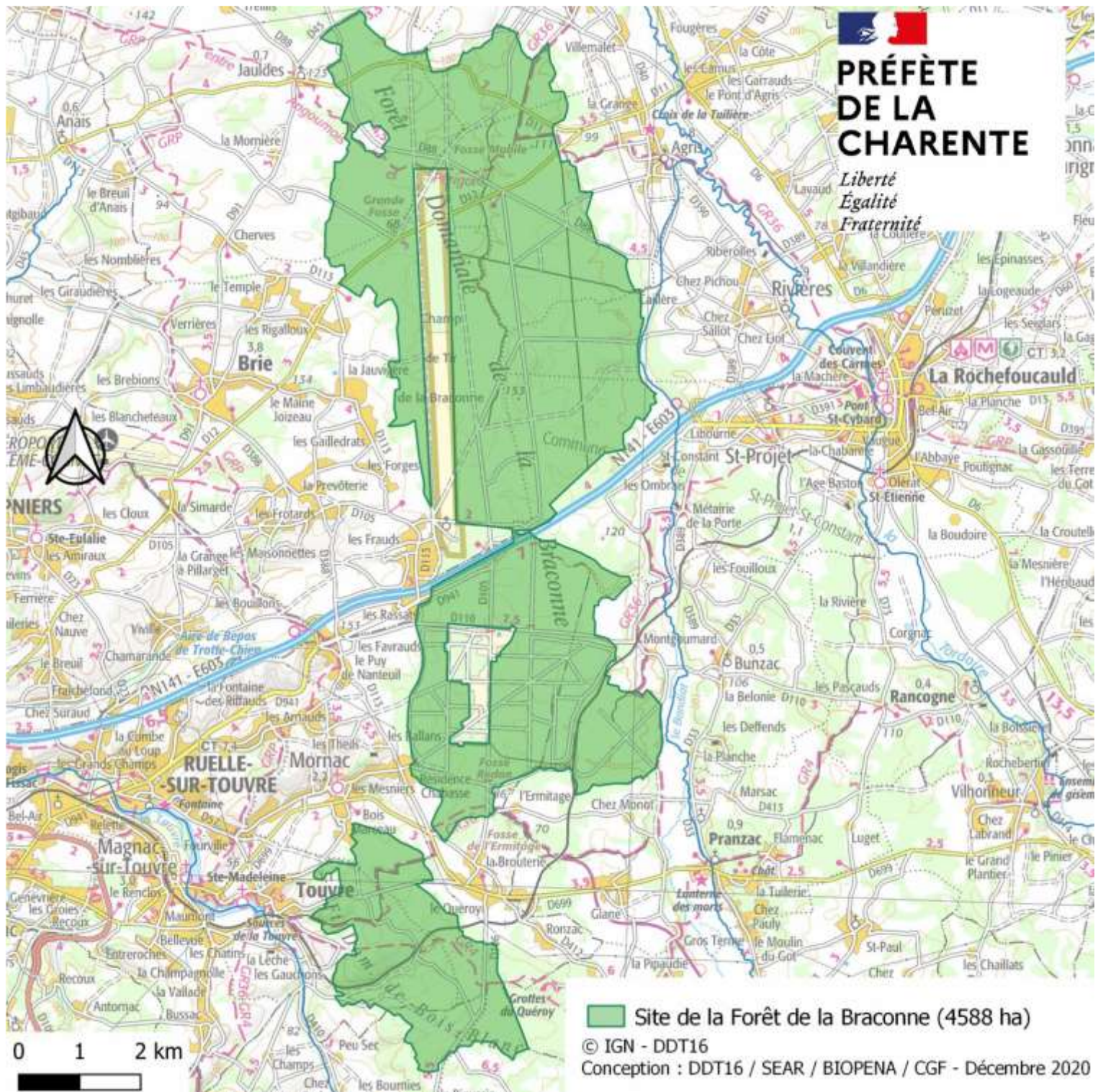


Rejets des stations de traitement des eaux usées



CARTE 13 : ZNIEFFS DU BASSIN

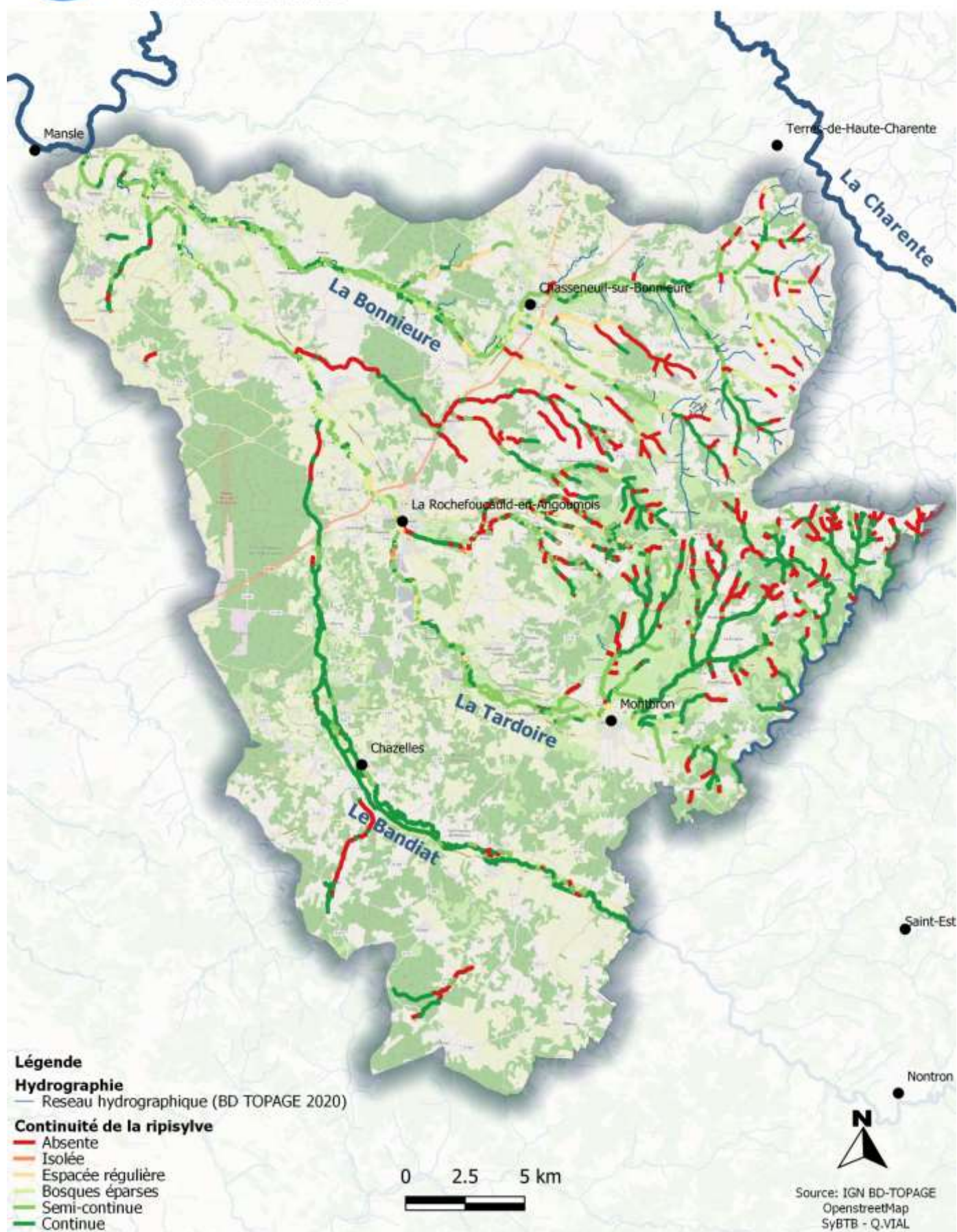




CARTE 14 : ETAT DES LIEUX DE LA RIPISYLVE CONTINUE



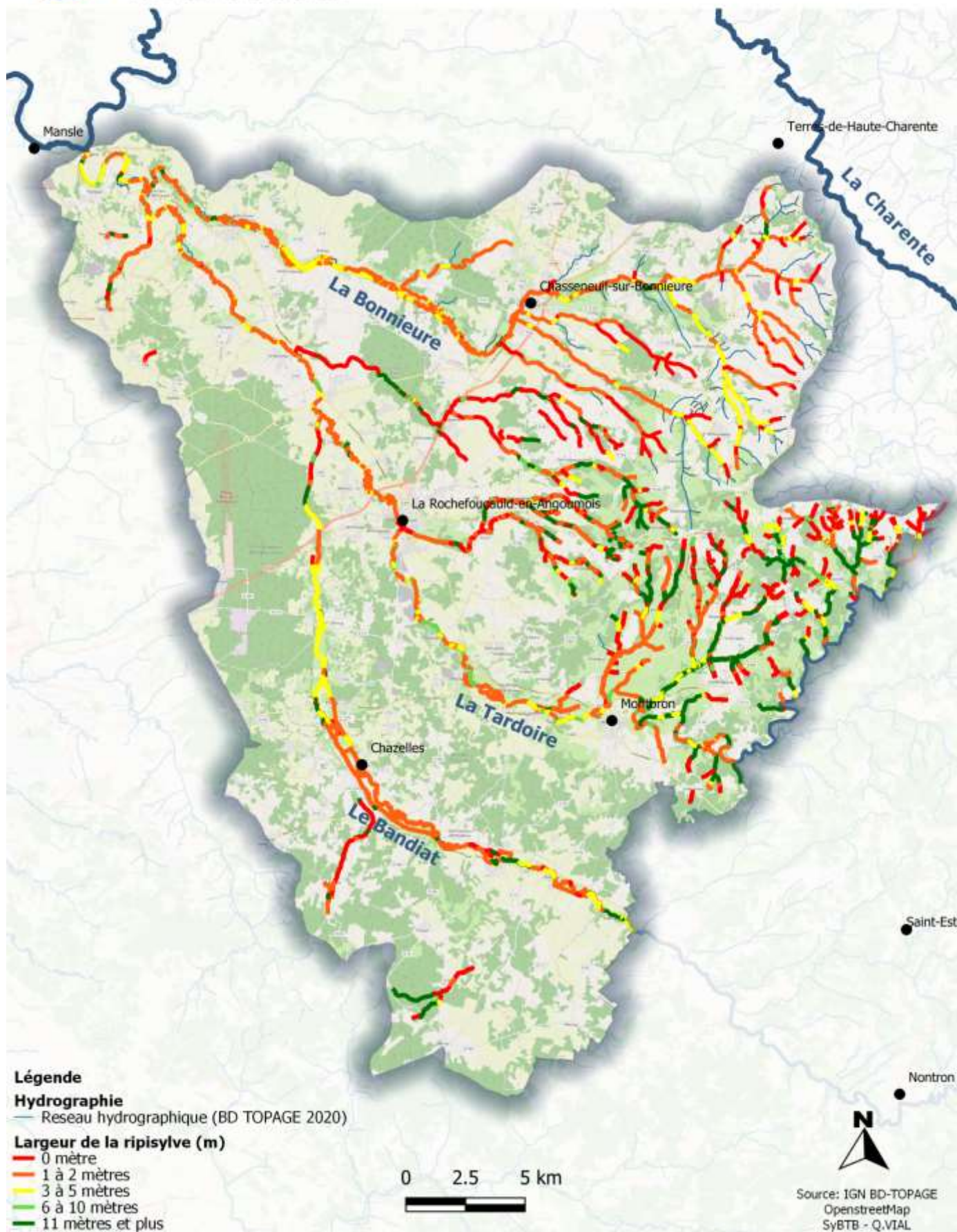
Continuité de la ripisylve



CARTE 15 : ETAT DES LIEUX DE LA RIPISYLVE LARGEUR



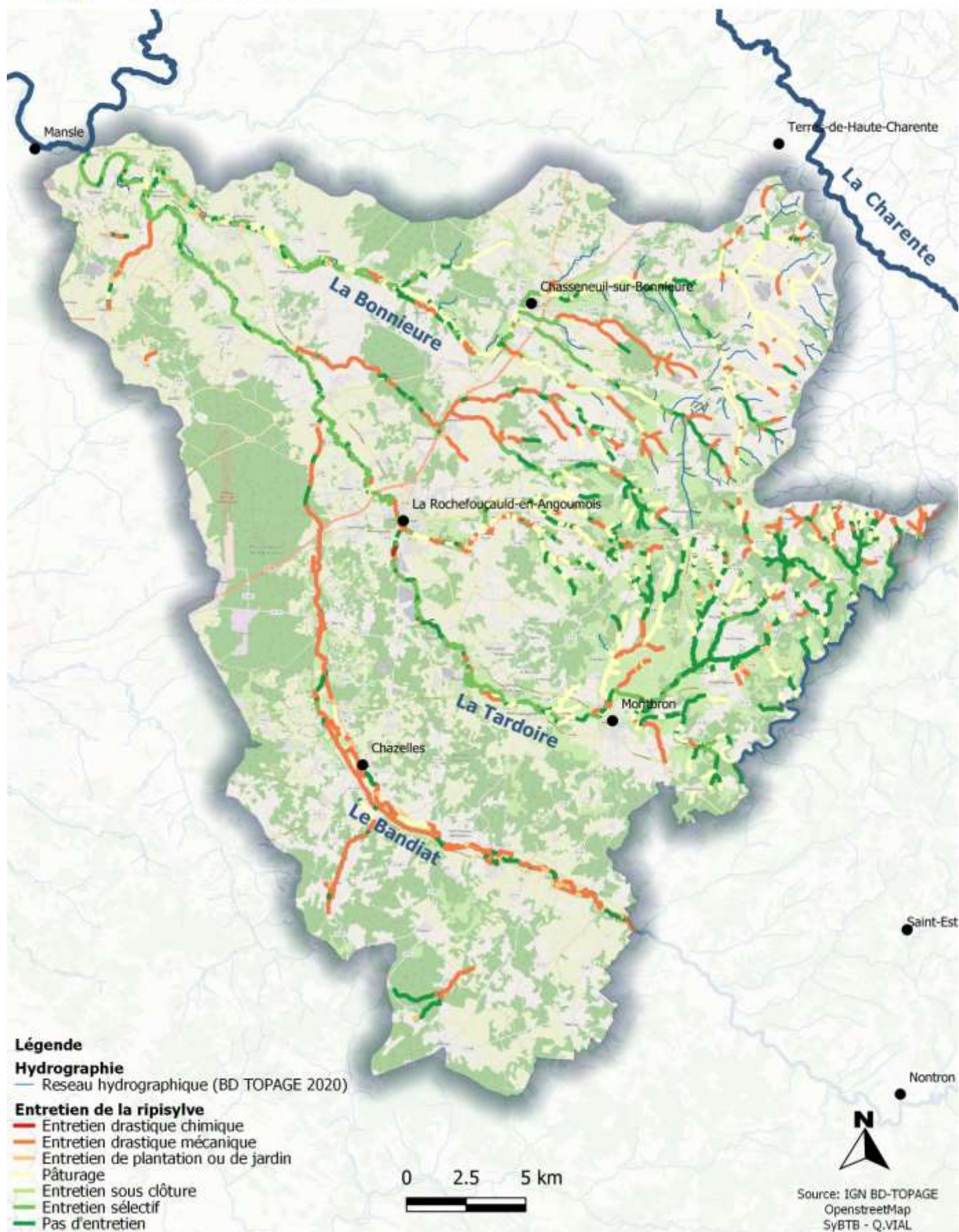
Largeur de la ripisylve



CARTE 16 : ETAT DES LIEUX DE LA RIPISYLVE _ ENTRETIEN



Entretien de la ripisylve



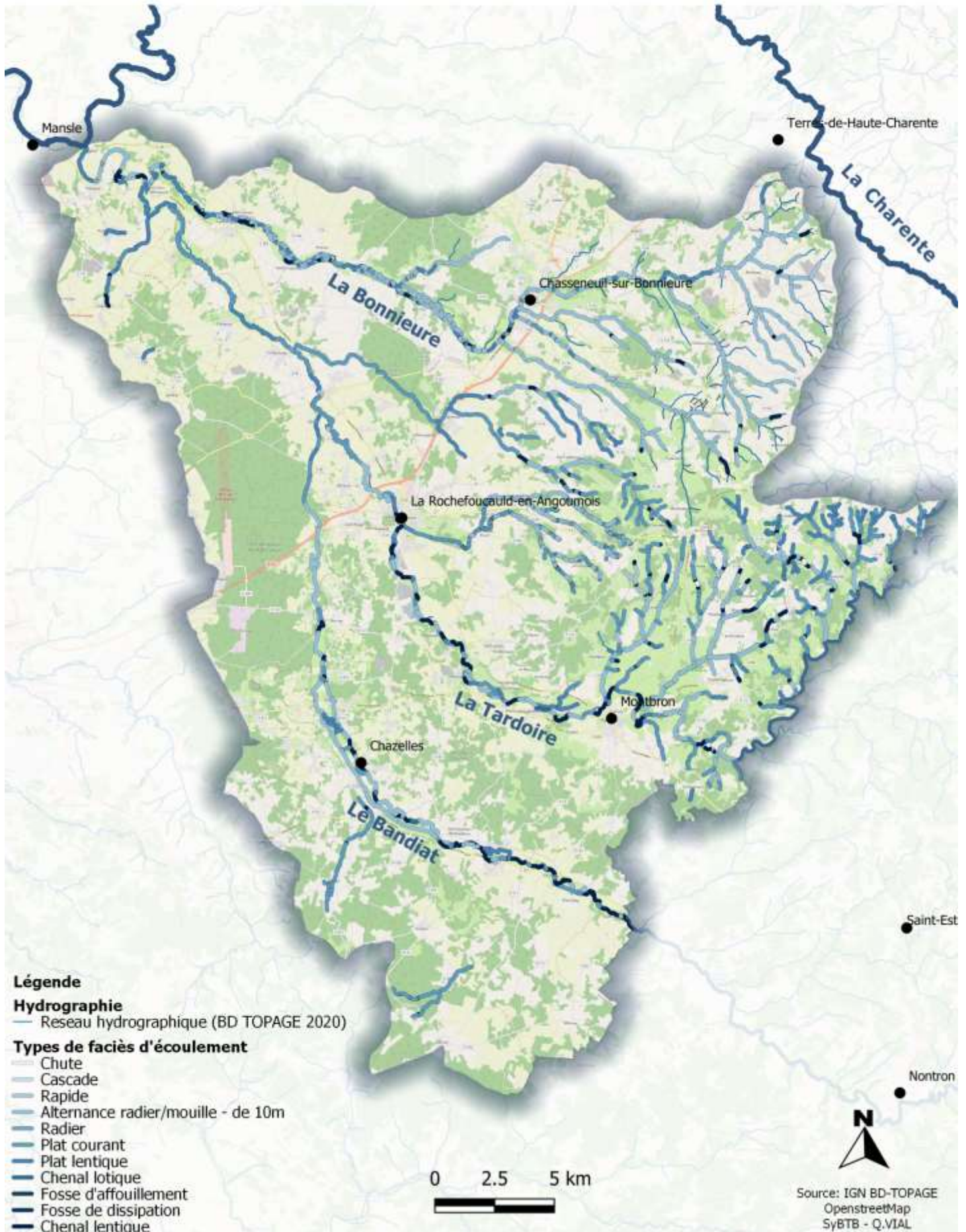
CARTE 17 : ETAT DES LIEUX DE LA RIPISYLVE ETAT SANITAIRE



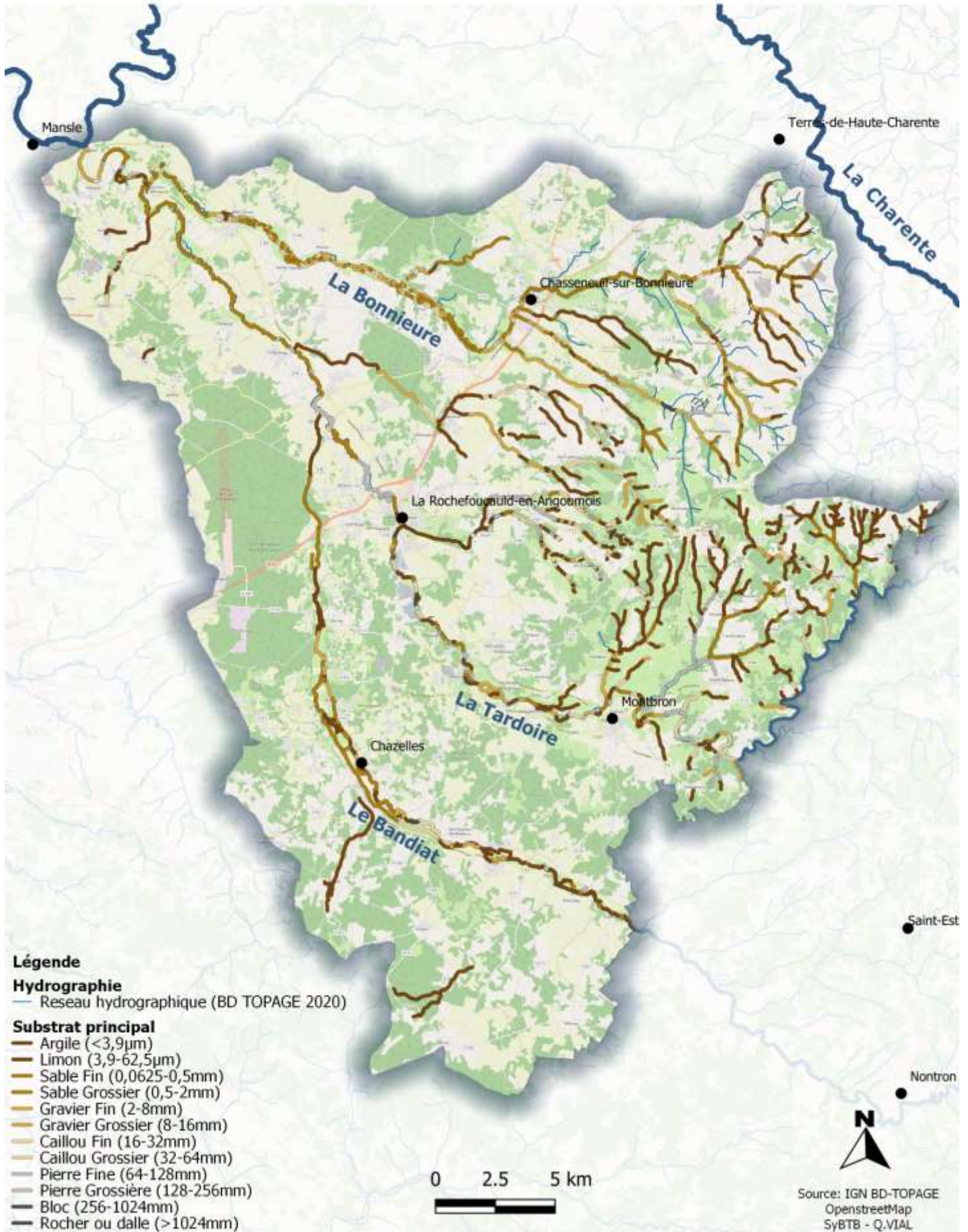
Etat sanitaire général de la ripisylve



CARTE 18 : FACIÈS D'ÉCOULEMENT

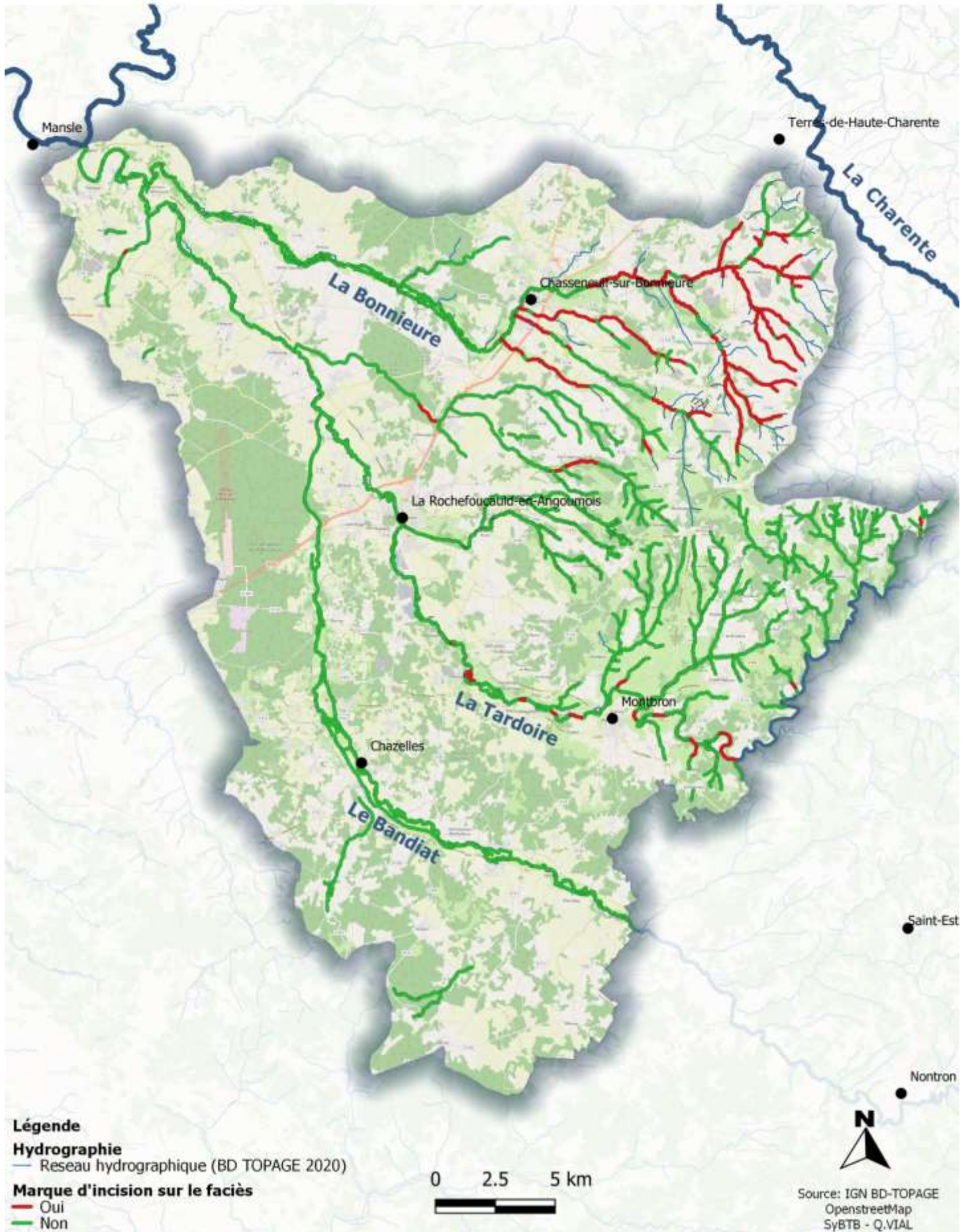


CARTE 19 : GRANULOMETRIE DU COURS D'EAU



CARTE 20 : MARQUE D'INCISION SUR LE FACIÈS

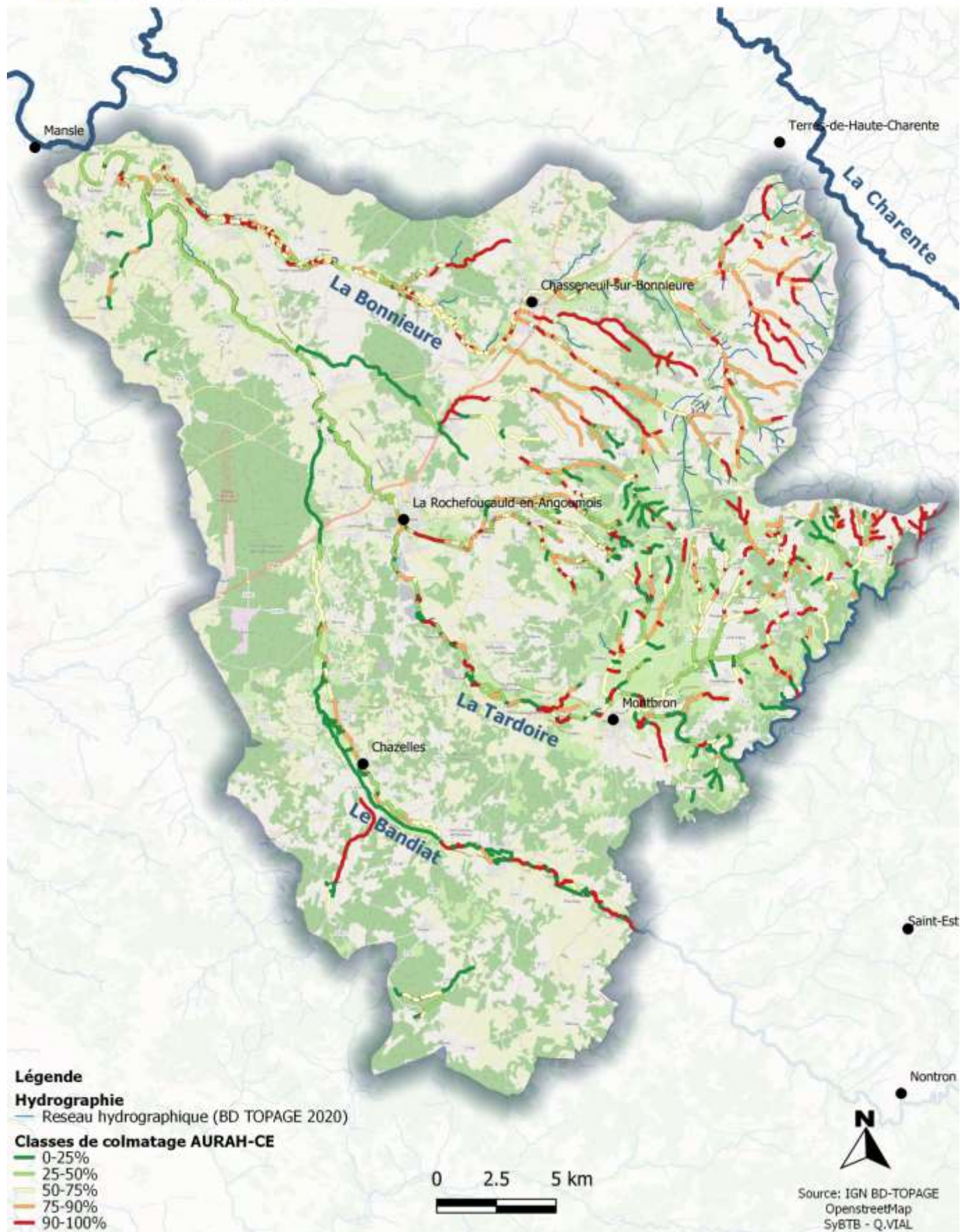
Marque d'incision sur le faciès



CARTE 21 : MARQUE DE COLMATAGE SUR LE FACIÈS



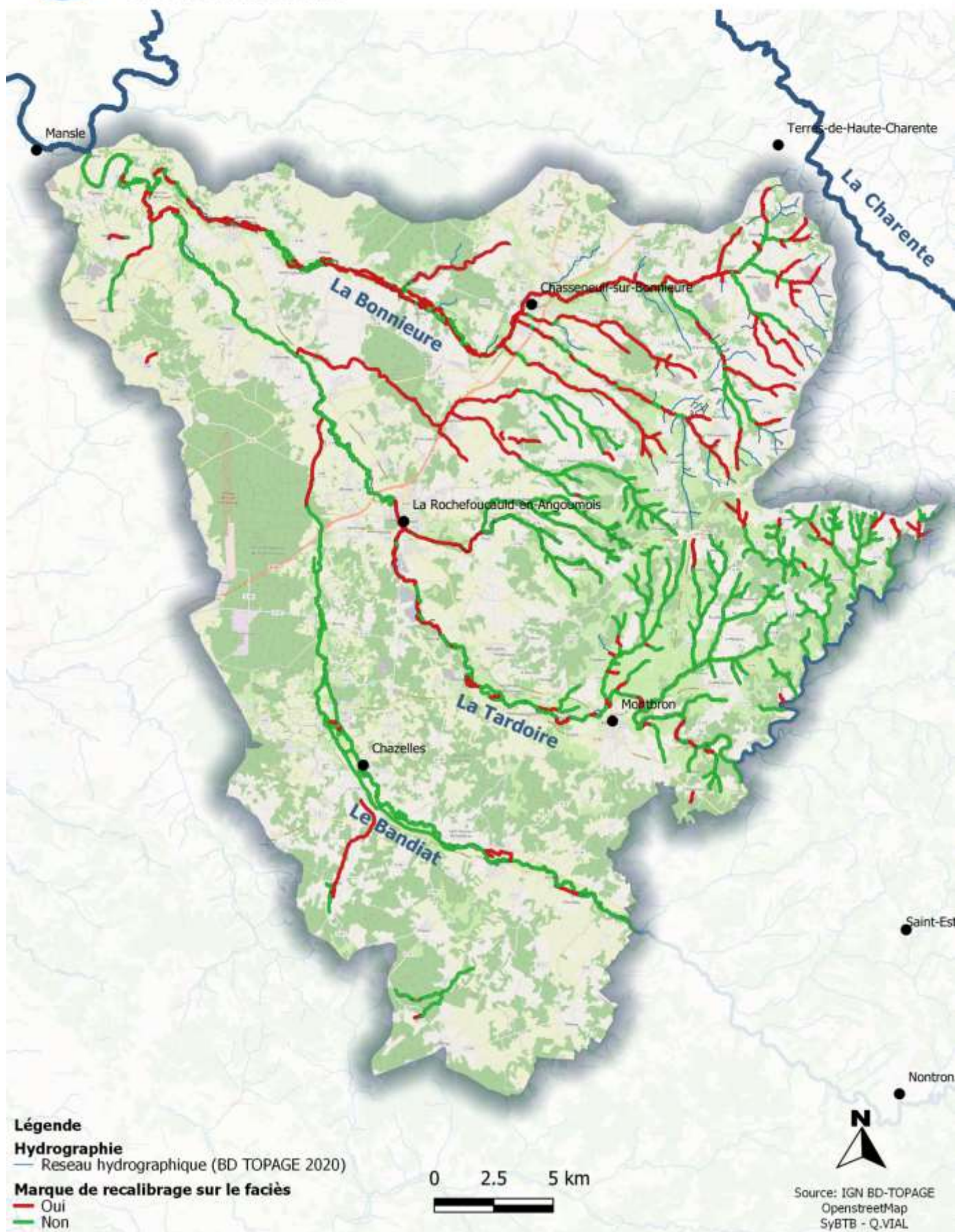
Marque de colmatage sur le faciès



CARTE 22 : MARQUE DE RECALIBRAGE SUR LE FACIÈS



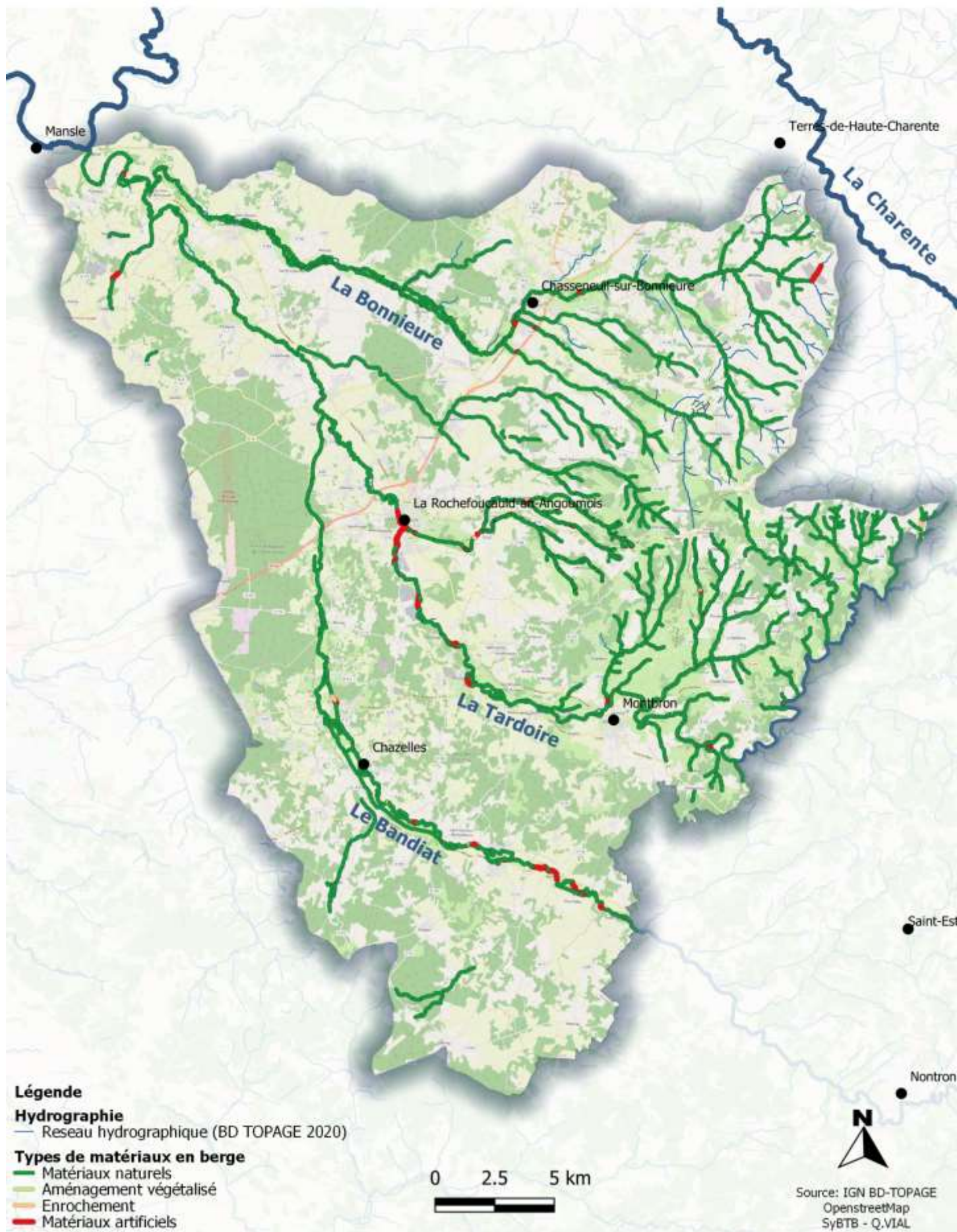
Marque de recalibrage sur le faciès



CARTE 23 : TYPES DE MATERIAUX EN BERGE



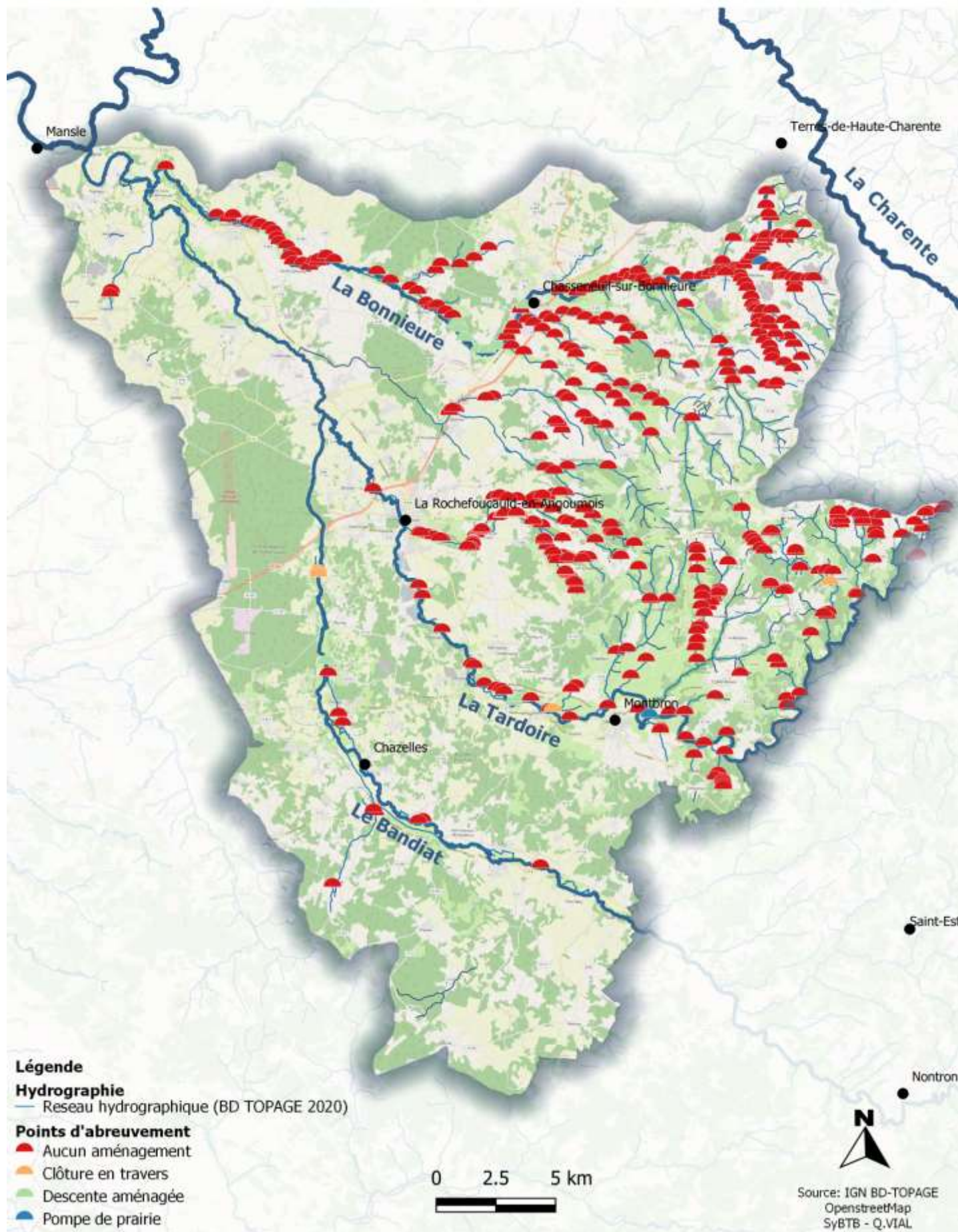
Types de matériaux en berges



CARTE 24 : POINTS D'ABREUVEMENT



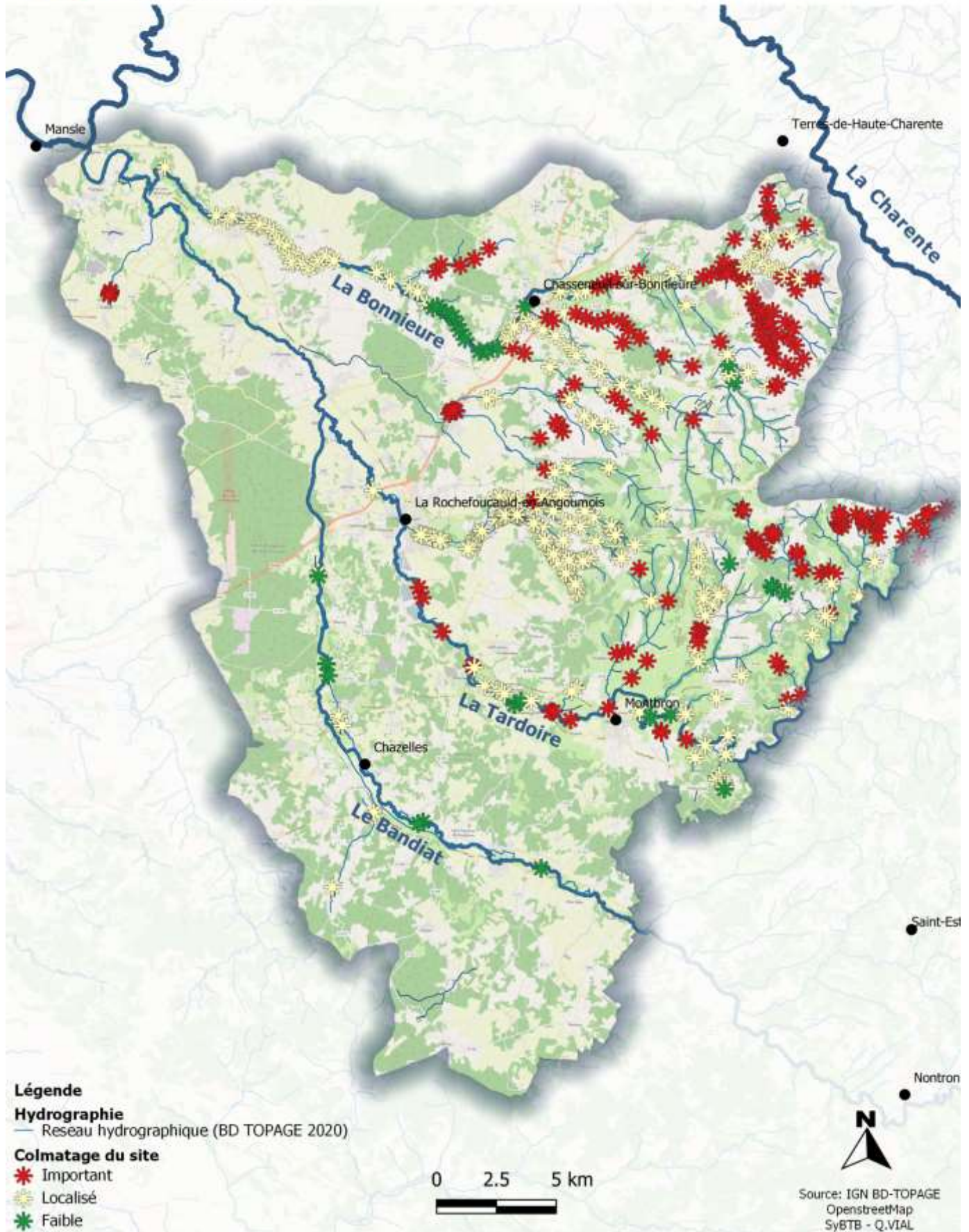
Points d'abreuvement



CARTE 25 : COLMATAGE LIÉ AUX POINTS D'ABREUVEMENT



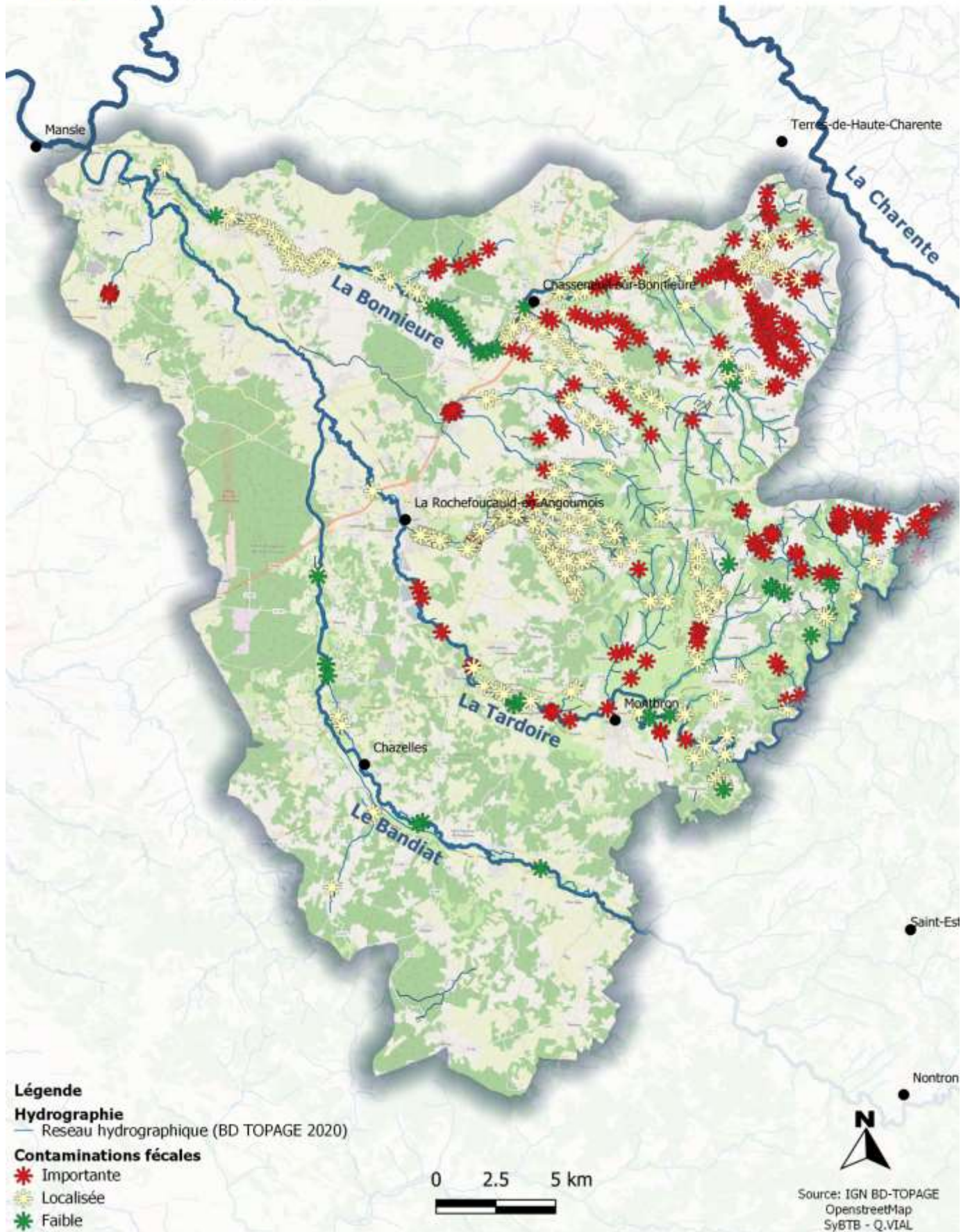
Colmatage lié aux points d'abreuvement



CARTE 26 : CONTAMINATIONS FÉCALES LIÉES AUX POINTS D'ABREUVEMENT



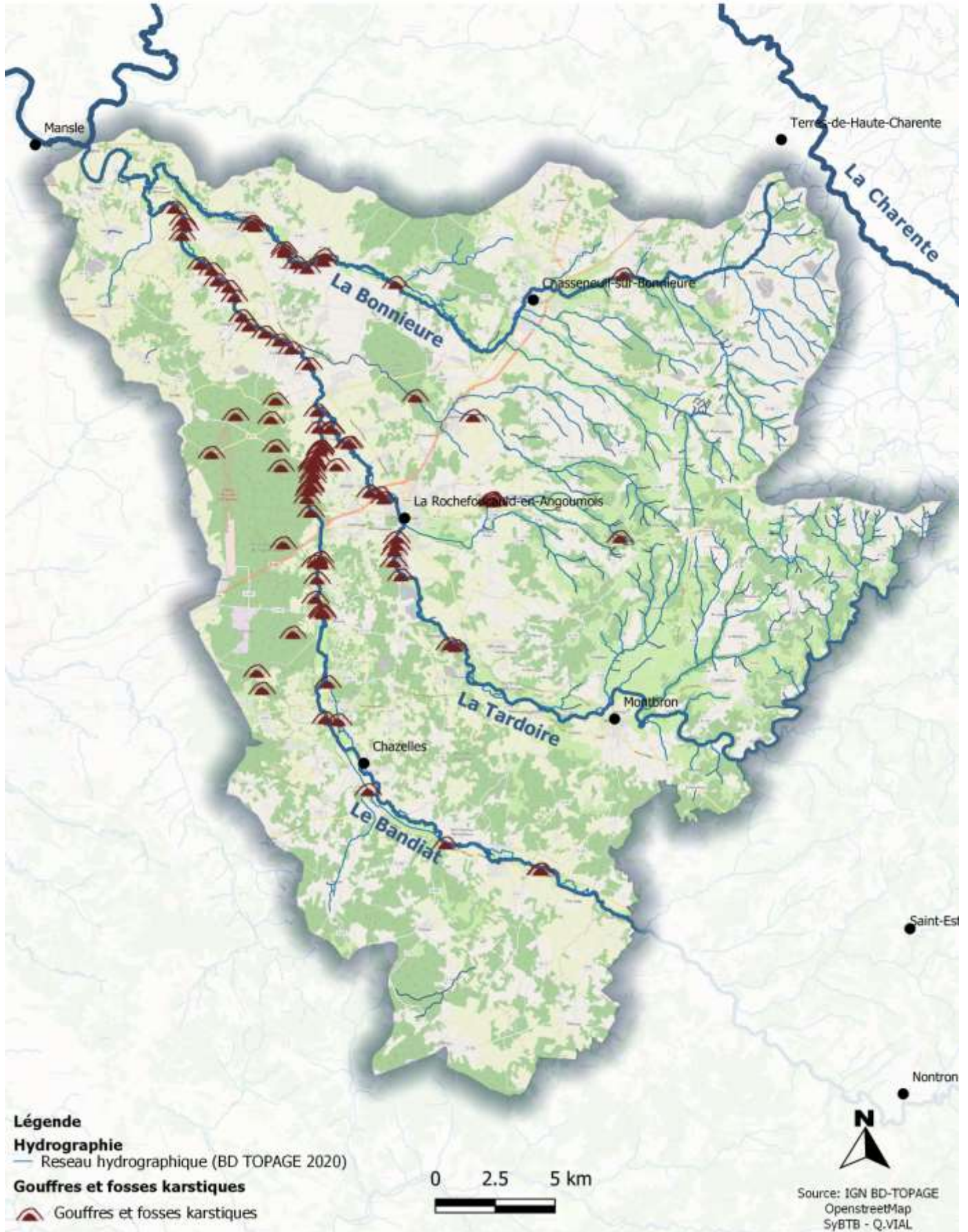
Contaminations fécales liées aux points d'abreuvement



CARTE 27 : LES GOUFFRES ET FOSSES KARSTIQUES



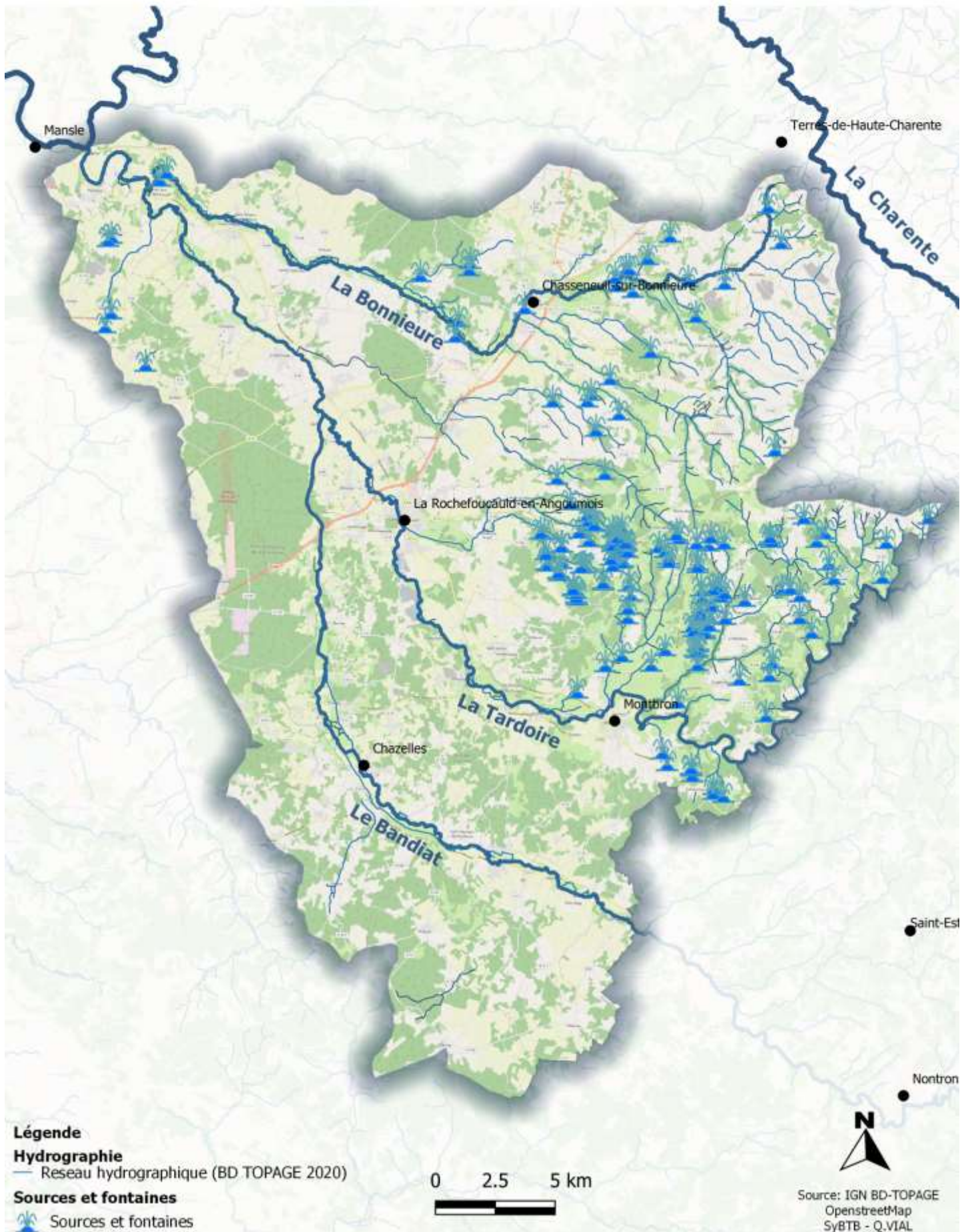
Gouffres et fosses karstiques



CARTE 28 : LES SOURCES ET FONTAINES



Sources et fontaines



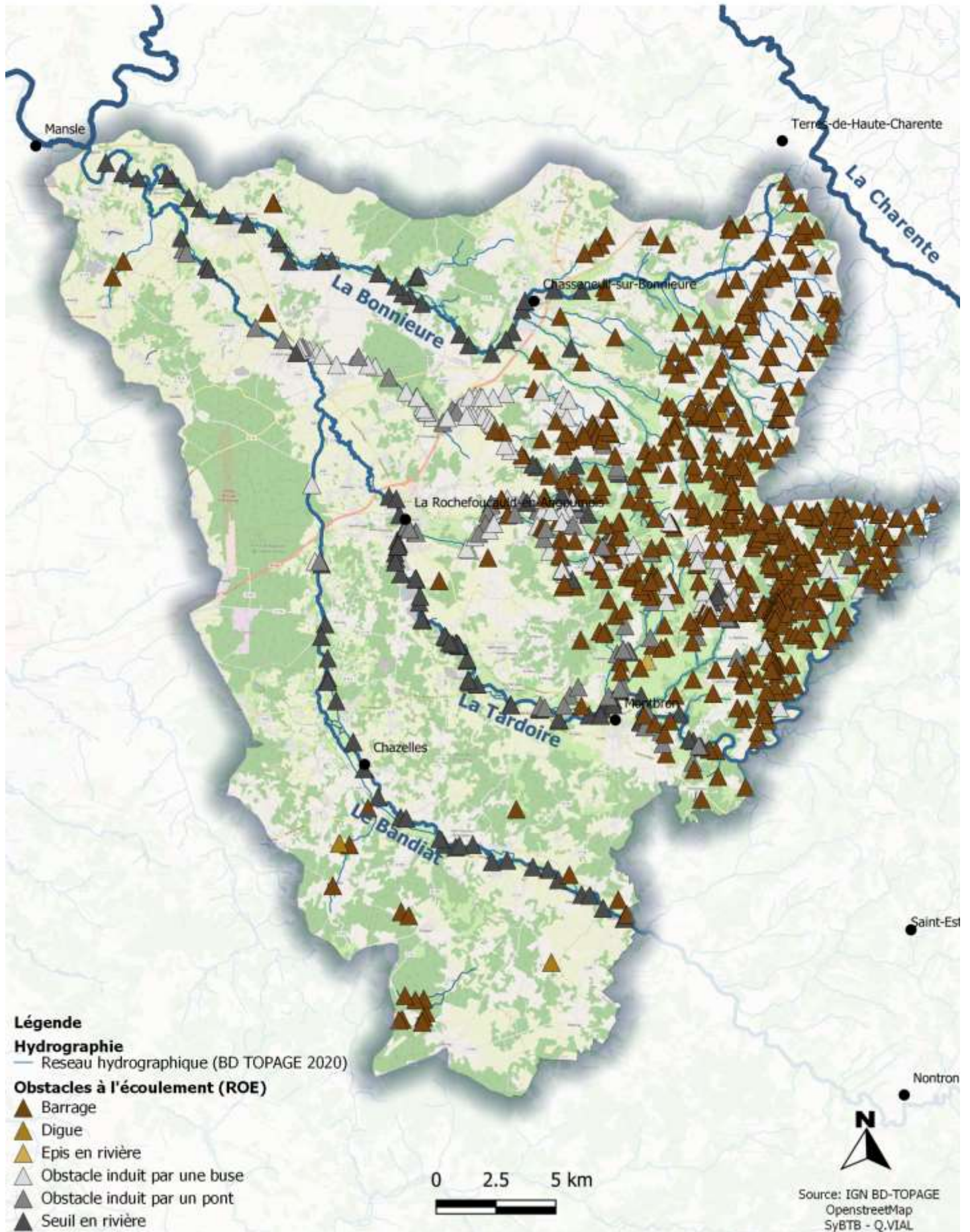
CARTE 29 : LES ZONES HUMIDES

Potentielles zones humides



CARTE 30 : LES OBSTACLES A L'ÉCOULEMENT

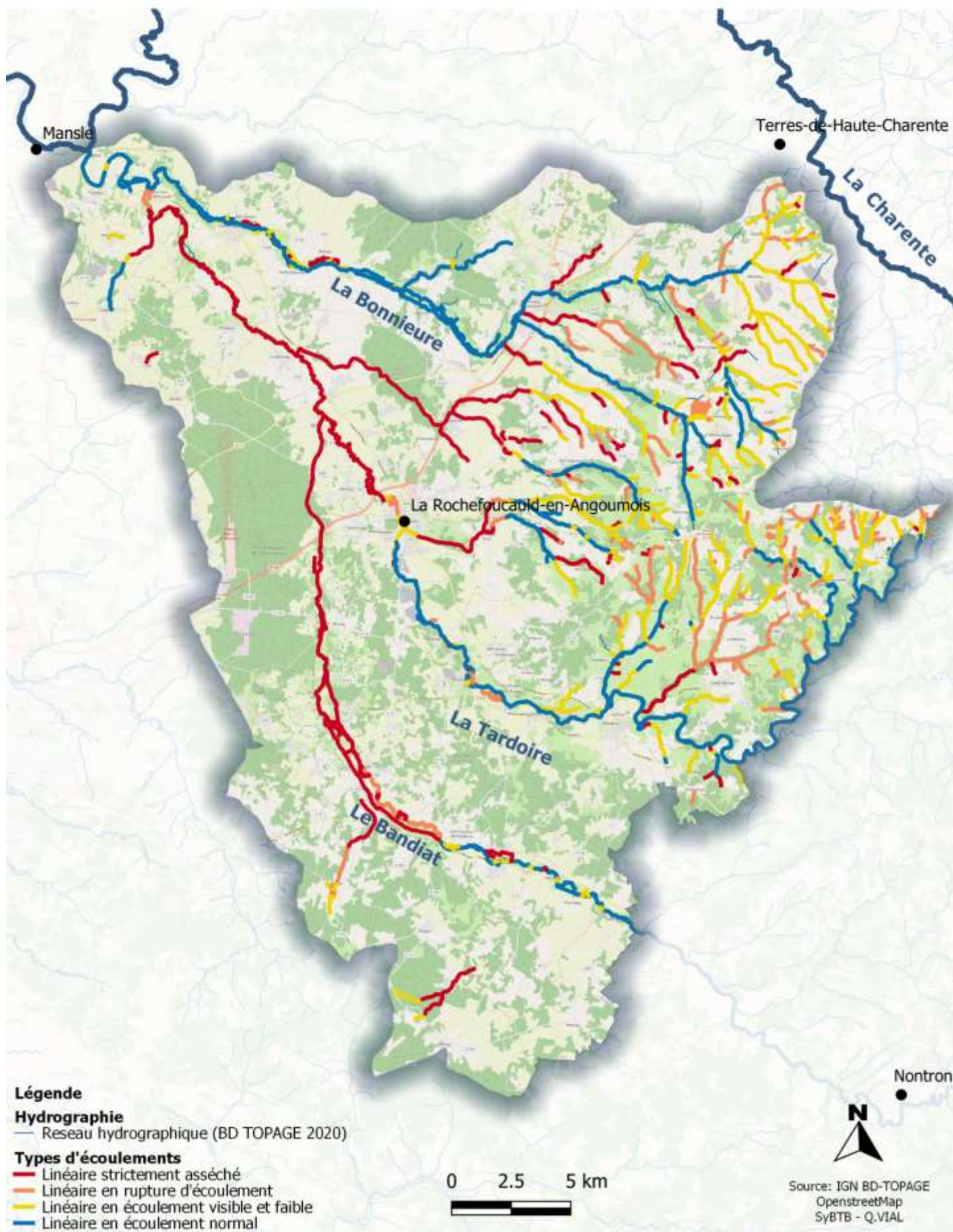
Obstacles à l'écoulement



CARTE 31 : LINEAIRES ASSECS



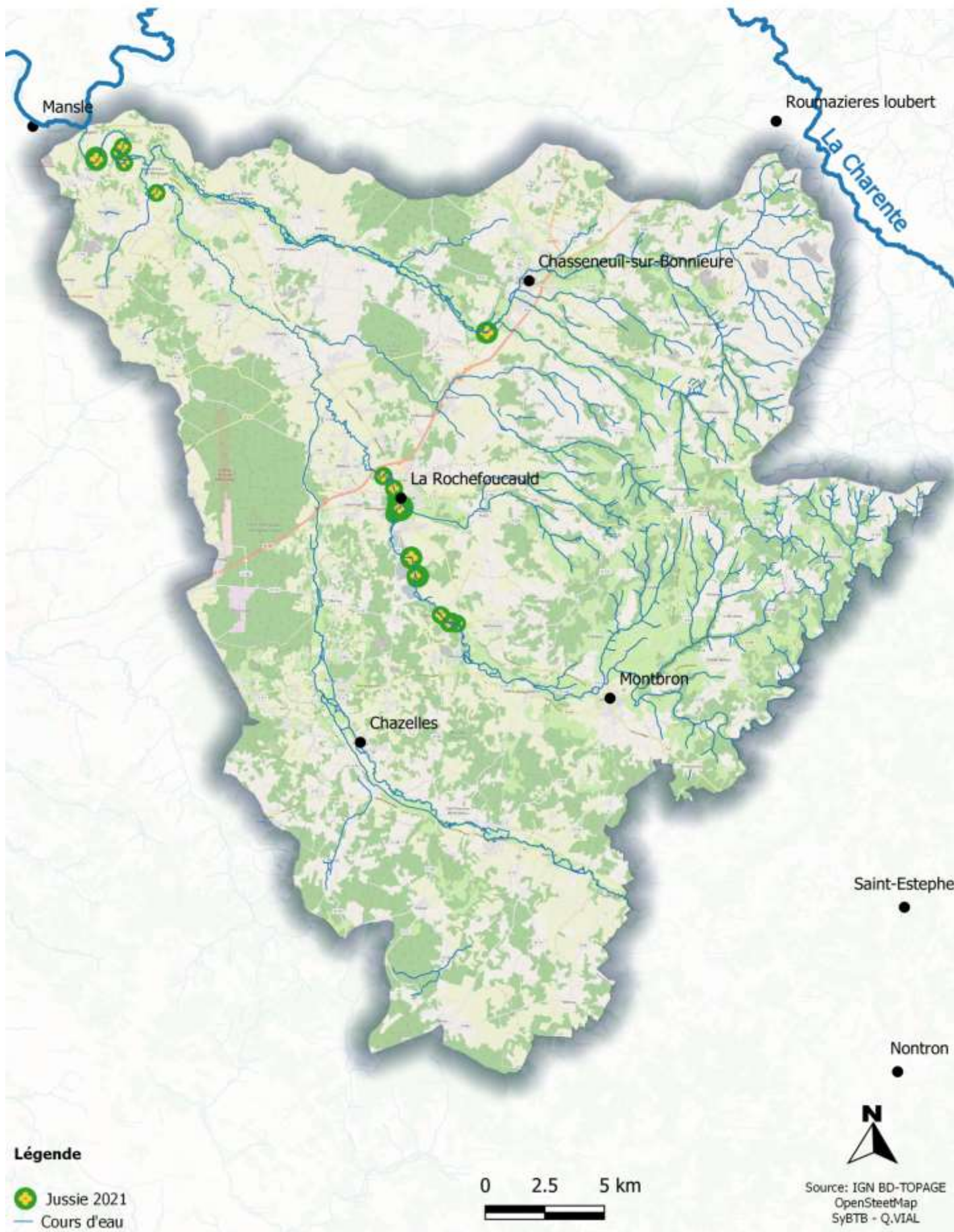
Probable état hydraulique estival du
linéaire hydrographique



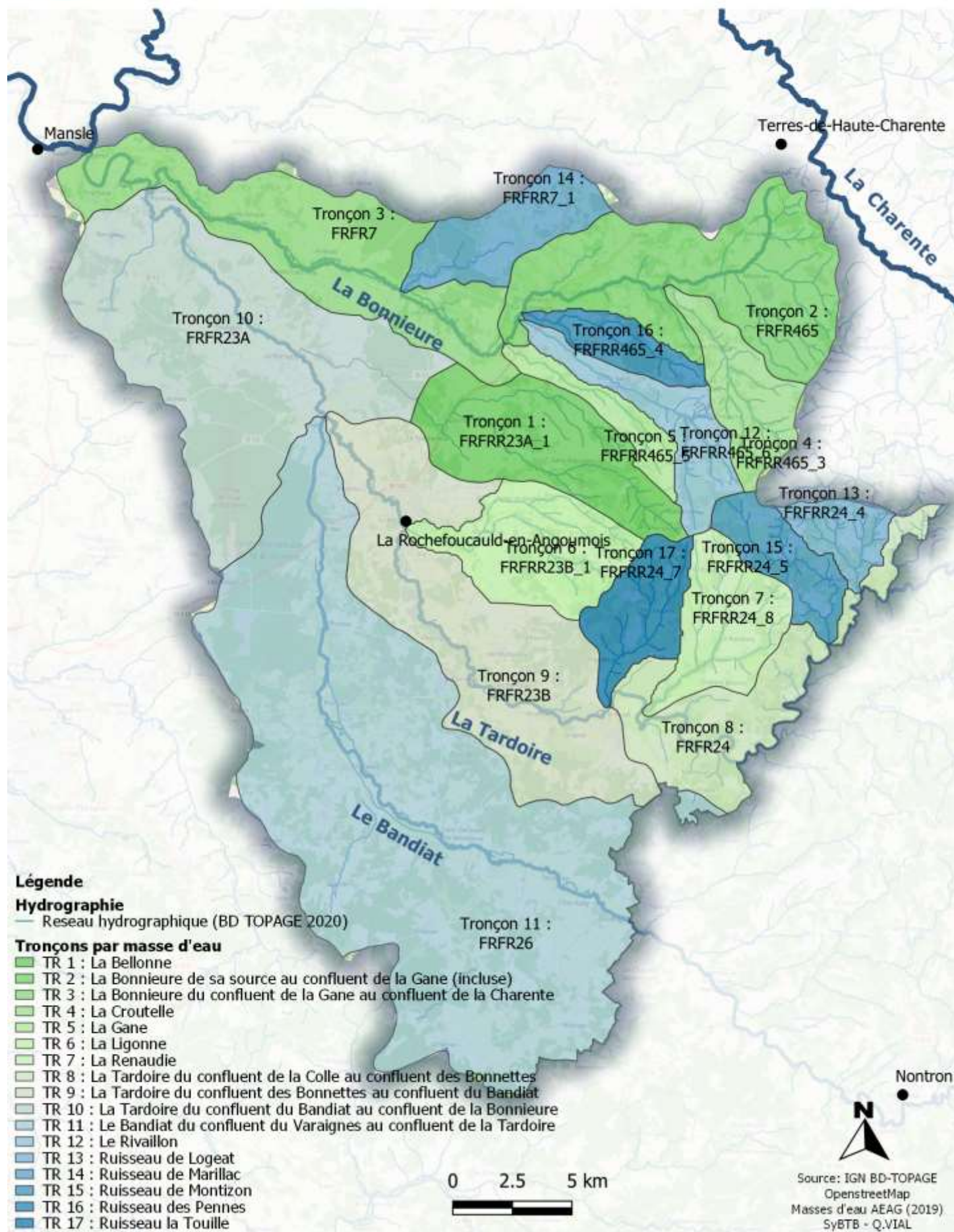
CARTE 32 : JUSSIE EN 2021



Localisation de la jussie en 2021



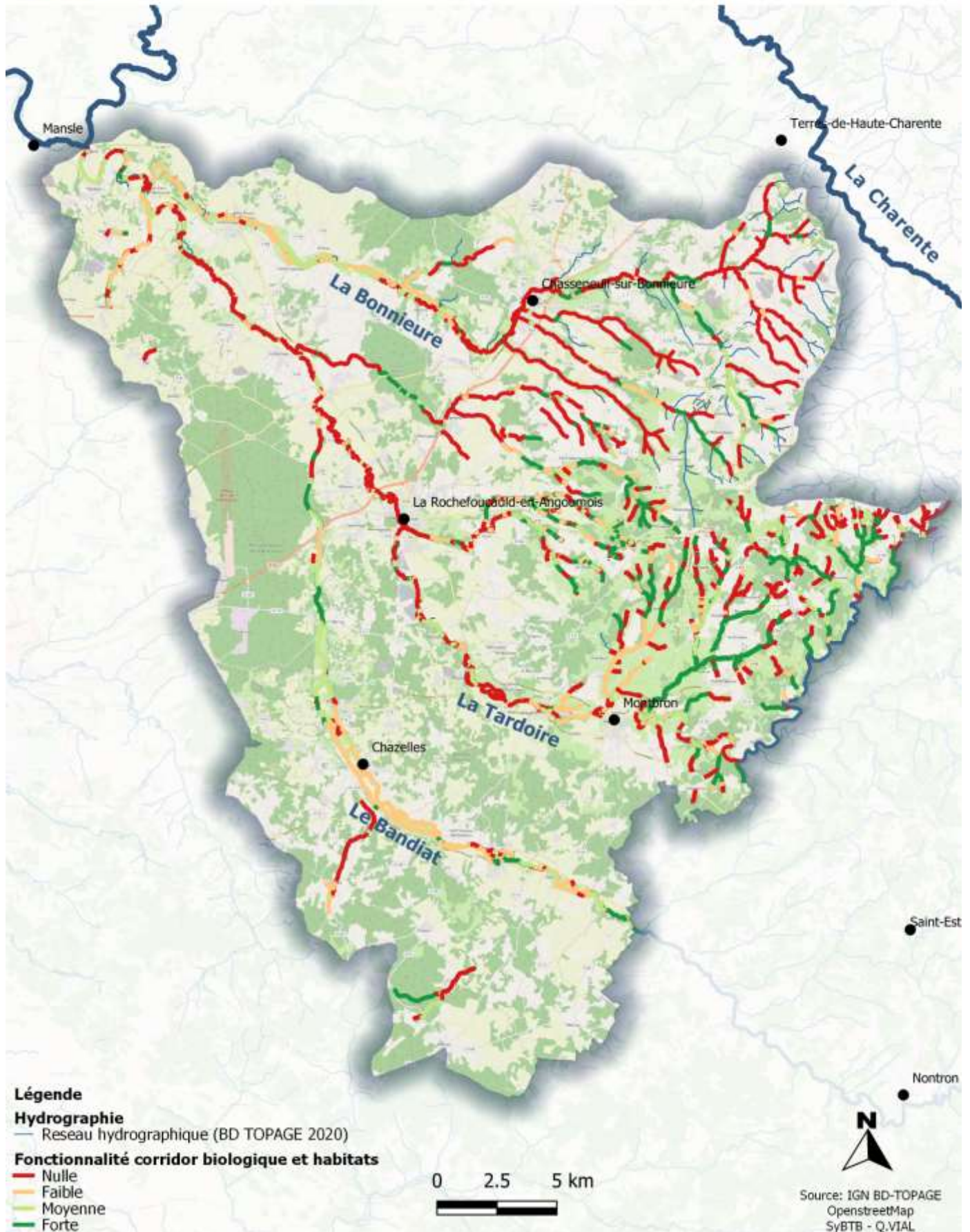
CARTE 33 : TRONÇONS SYBTB



CARTE 34 : FONCTIONNALITE HABITAT DE LA RIPISYLVE



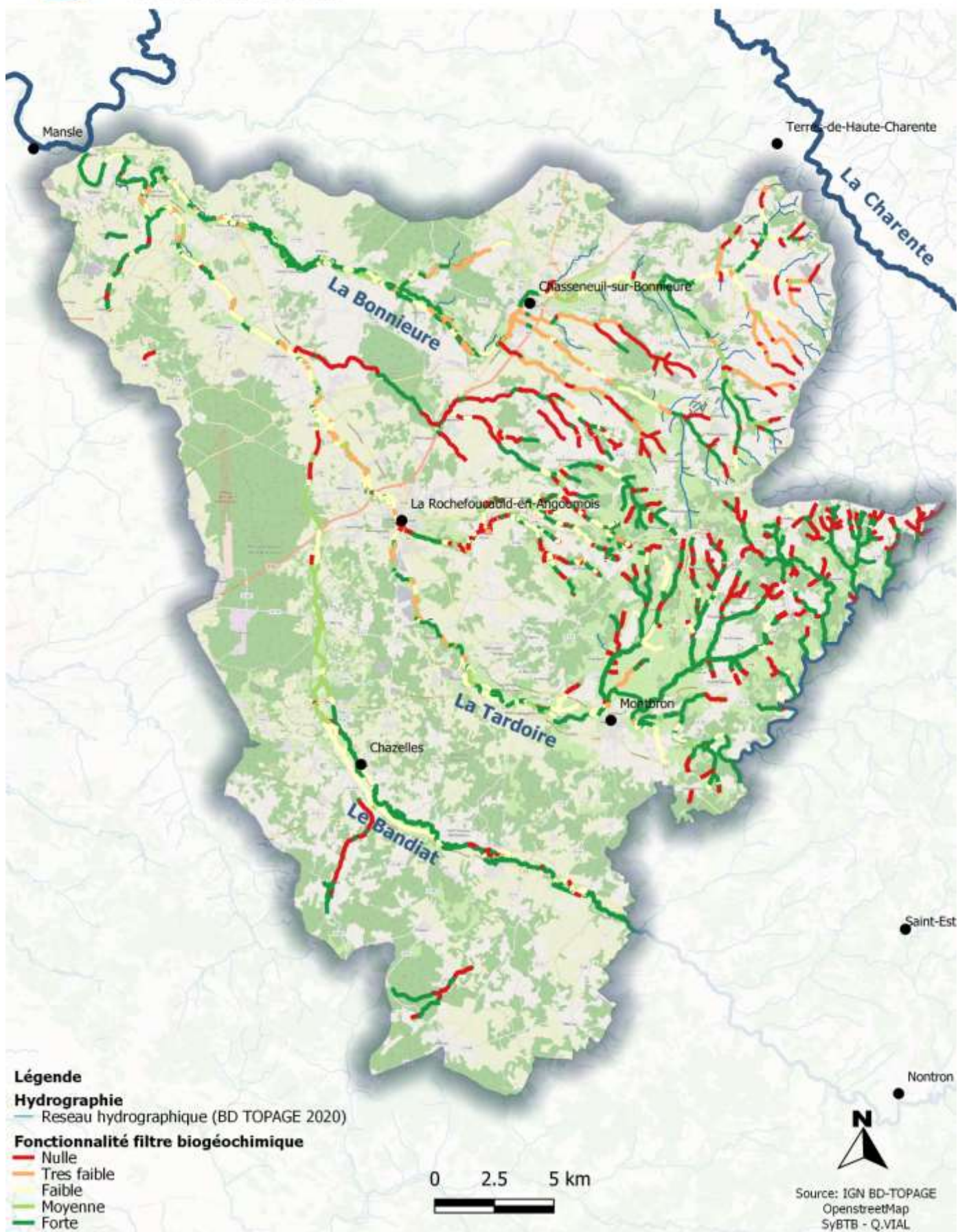
Fonctionnalité corridor biologique et habitats de la ripisylve



CARTE 35 : FONCTIONNALITE FILTRE BIOGEOCHIMIQUE DE LA RIPISYLVE



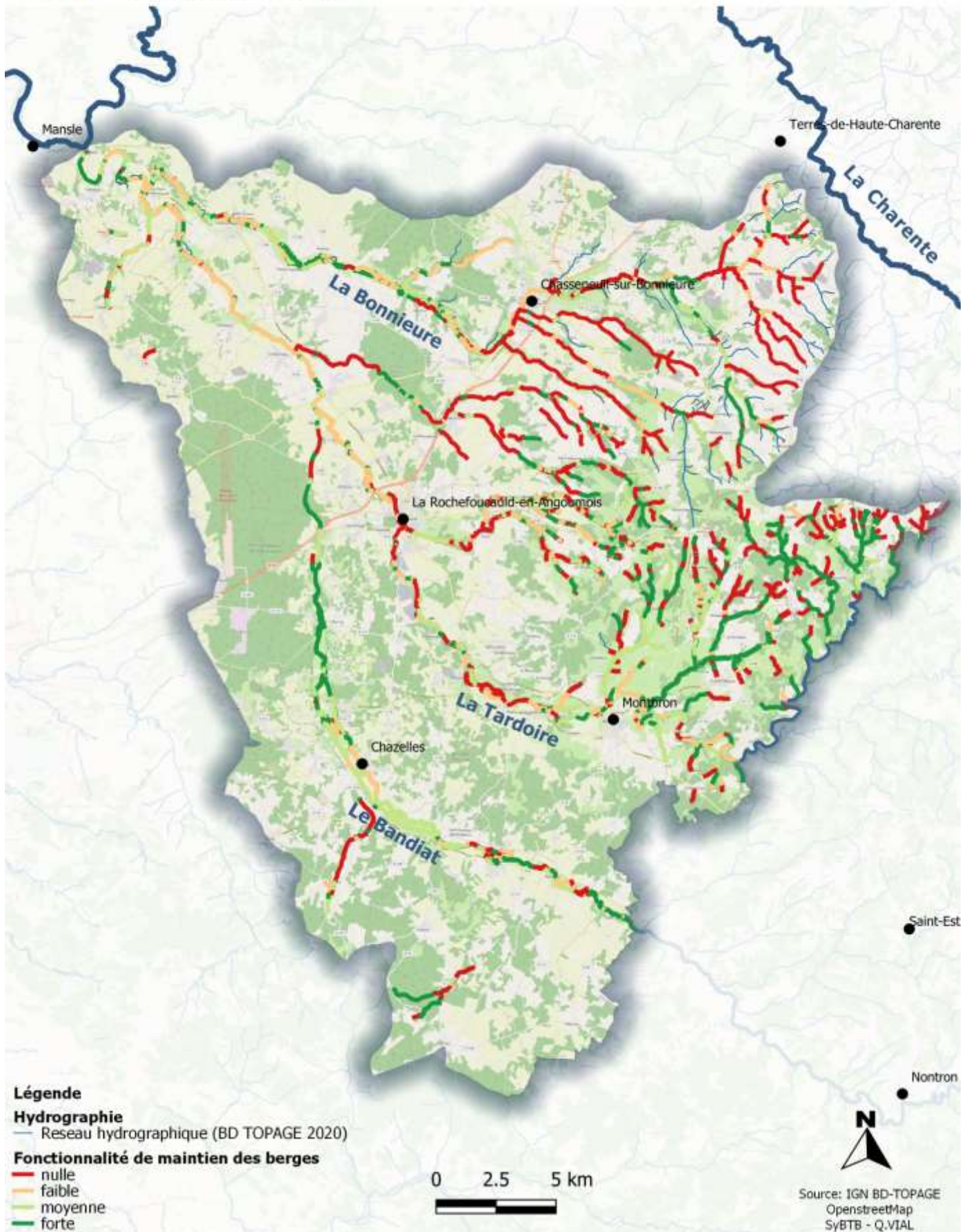
Fonctionnalité filtre biogéochimique de la ripisylve



CARTE 36 : FONCTIONNALITE MAINTIEN DES BERGES DE LA RIPISYLVE



Fonctionnalité de maintien des berges de la ripisylve



CARTE 37 : PRESSIONS LIEES A L'ENTRETIEN DES BERGES



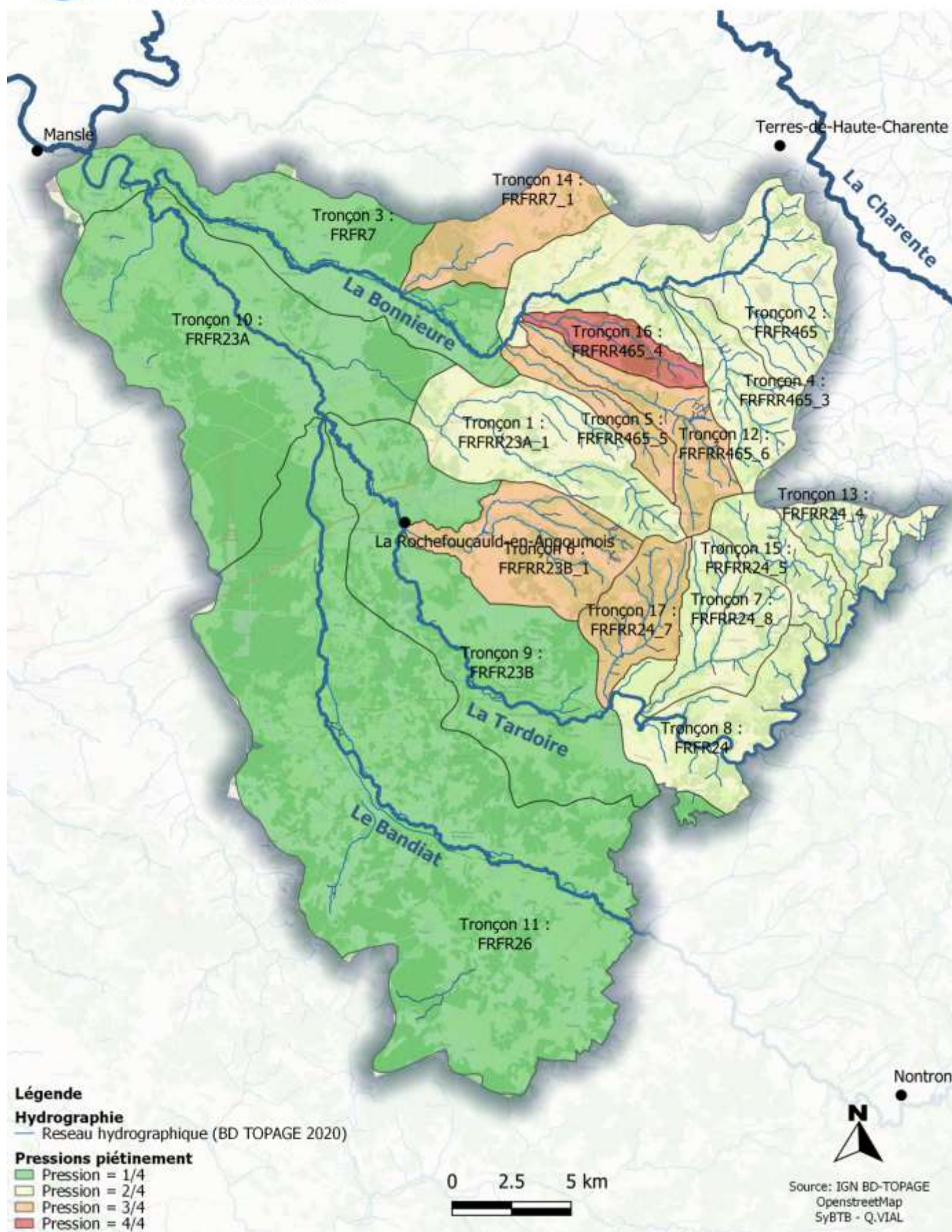
Pressions liées à l'entretien des berges



CARTE 38 : PRESSIONS LIEES AU PIETINEMENT ET SURPATURAGE



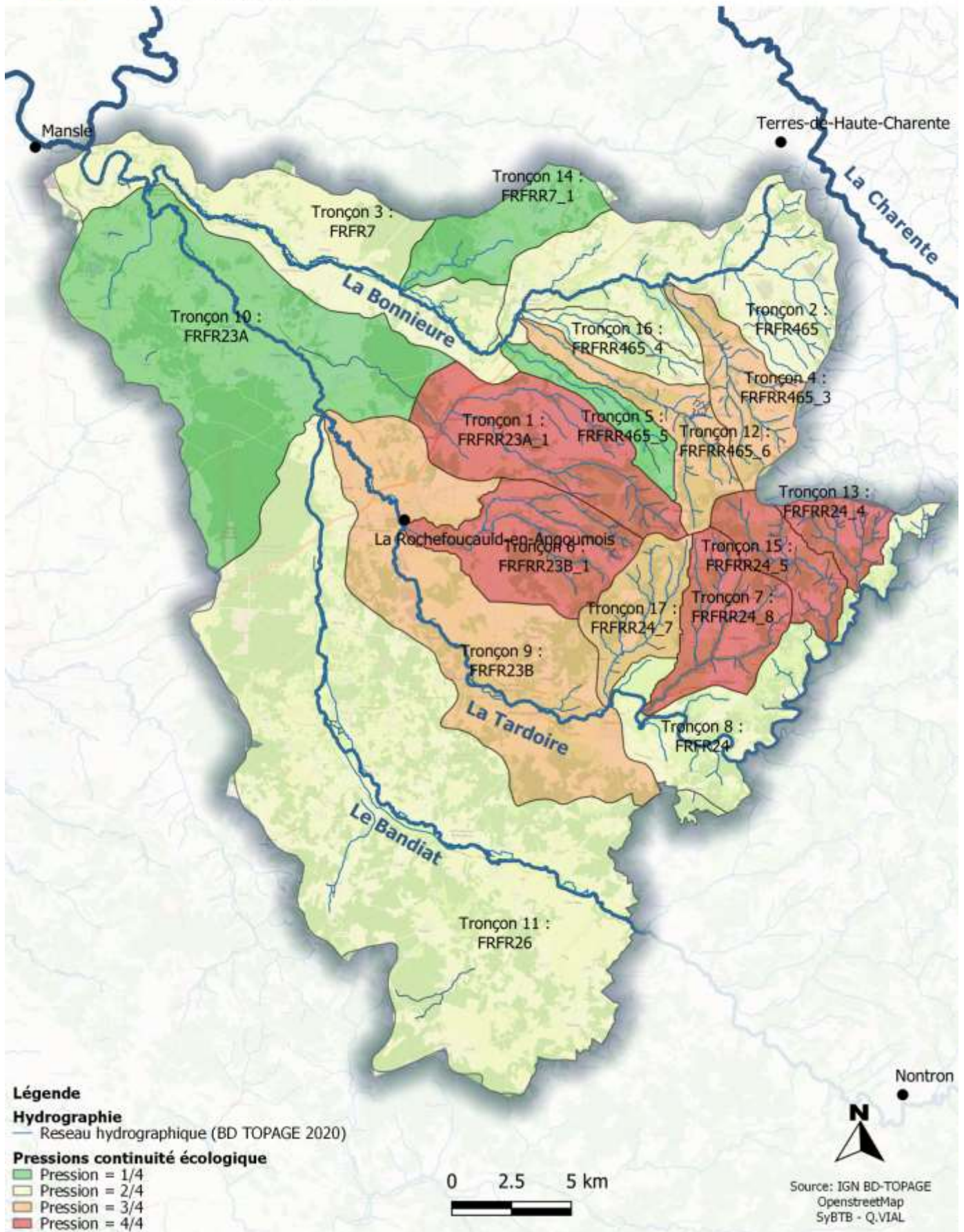
Pressions liées au piétinement et surpâturage



CARTE 39 : PRESSIONS LIEES A LA CONTINUITÉ ECOLOGIQUE

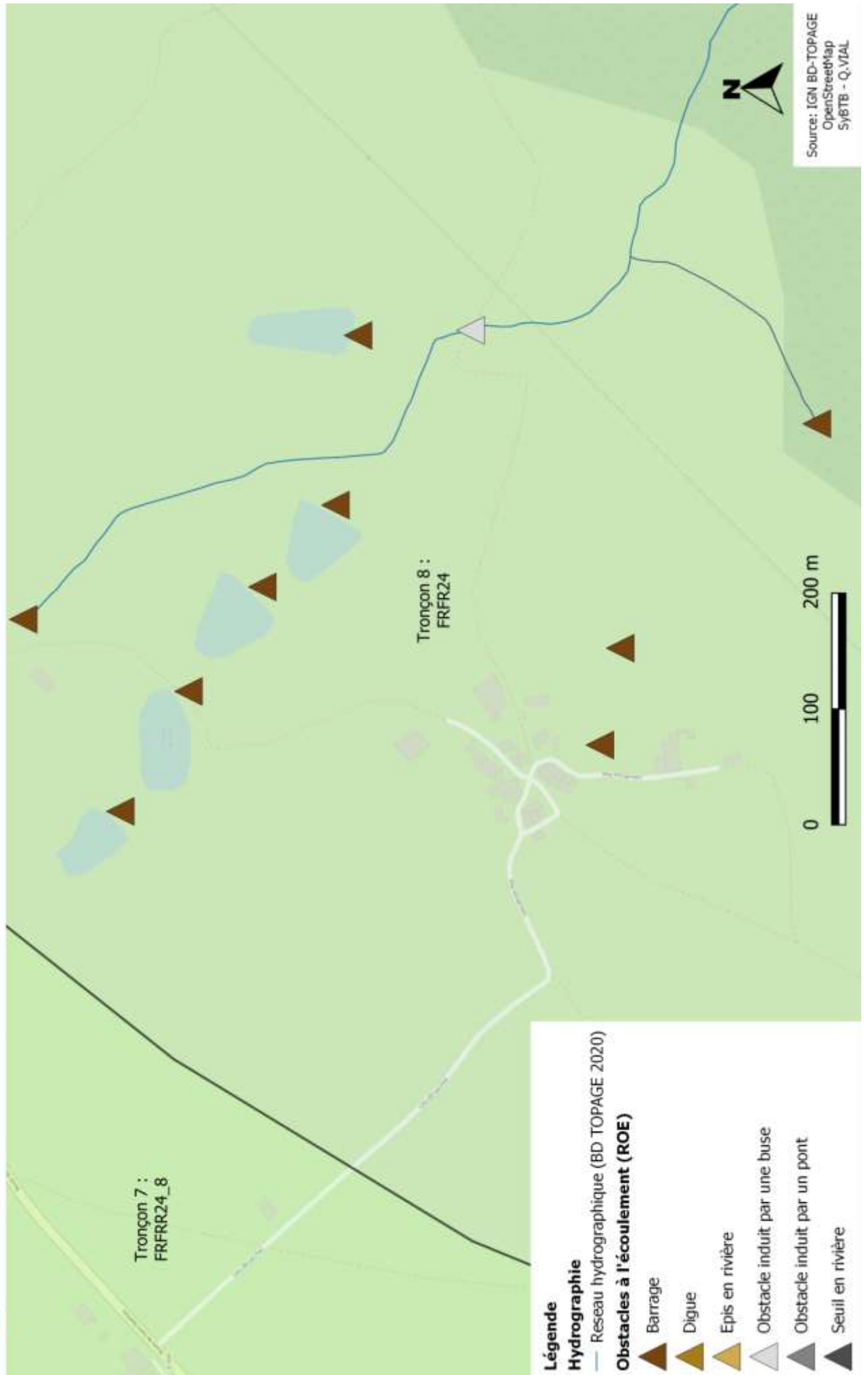


Pressions liées à la continuité écologique



CARTE 40 : EXEMPLE DE CHAPELET D'ETANGS

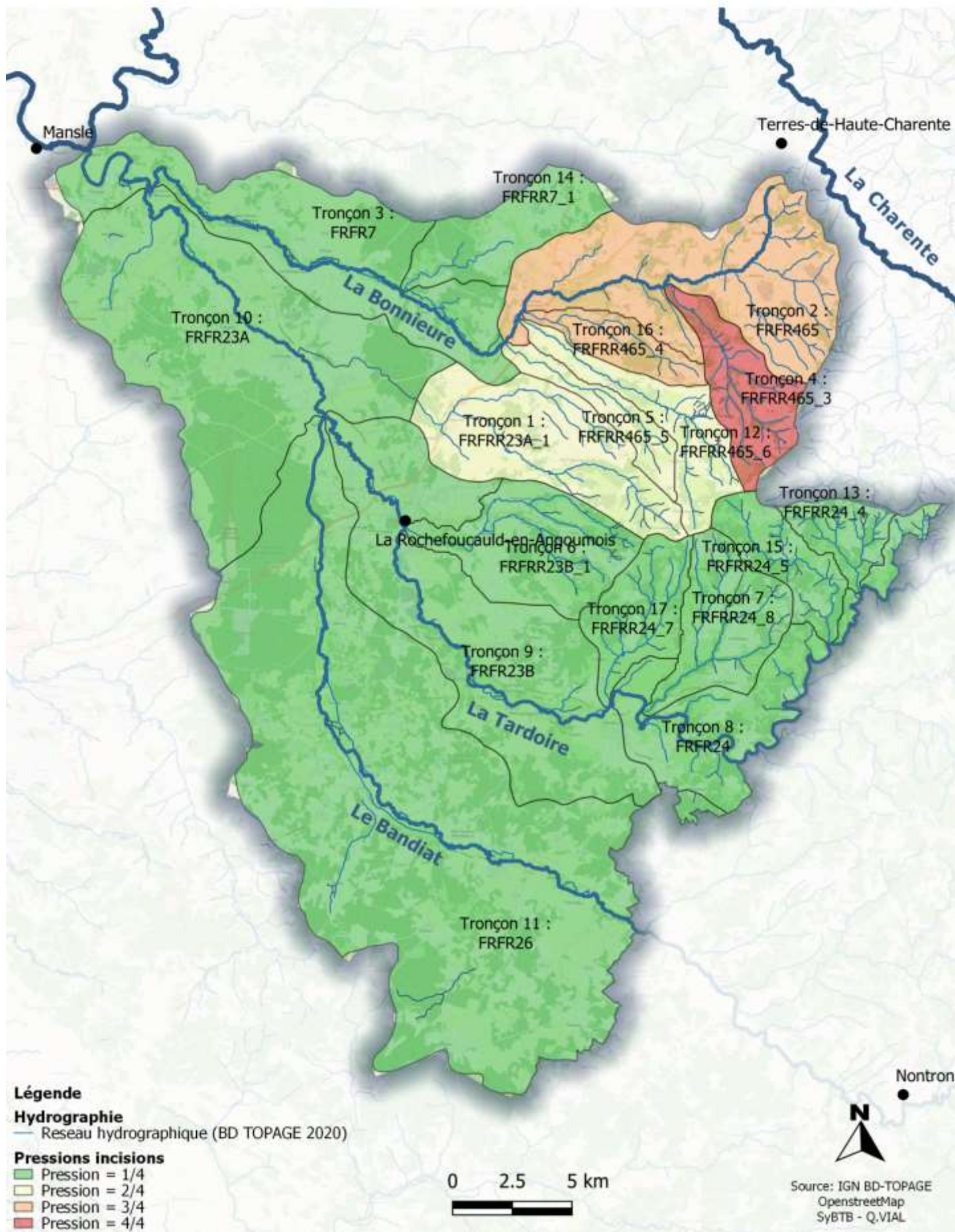
Densité d'obstacles à l'écoulement sur les ruisseaux de têtes de bassin versant



CARTE 41 : PRESSIONS LIEES AUX INCISIONS

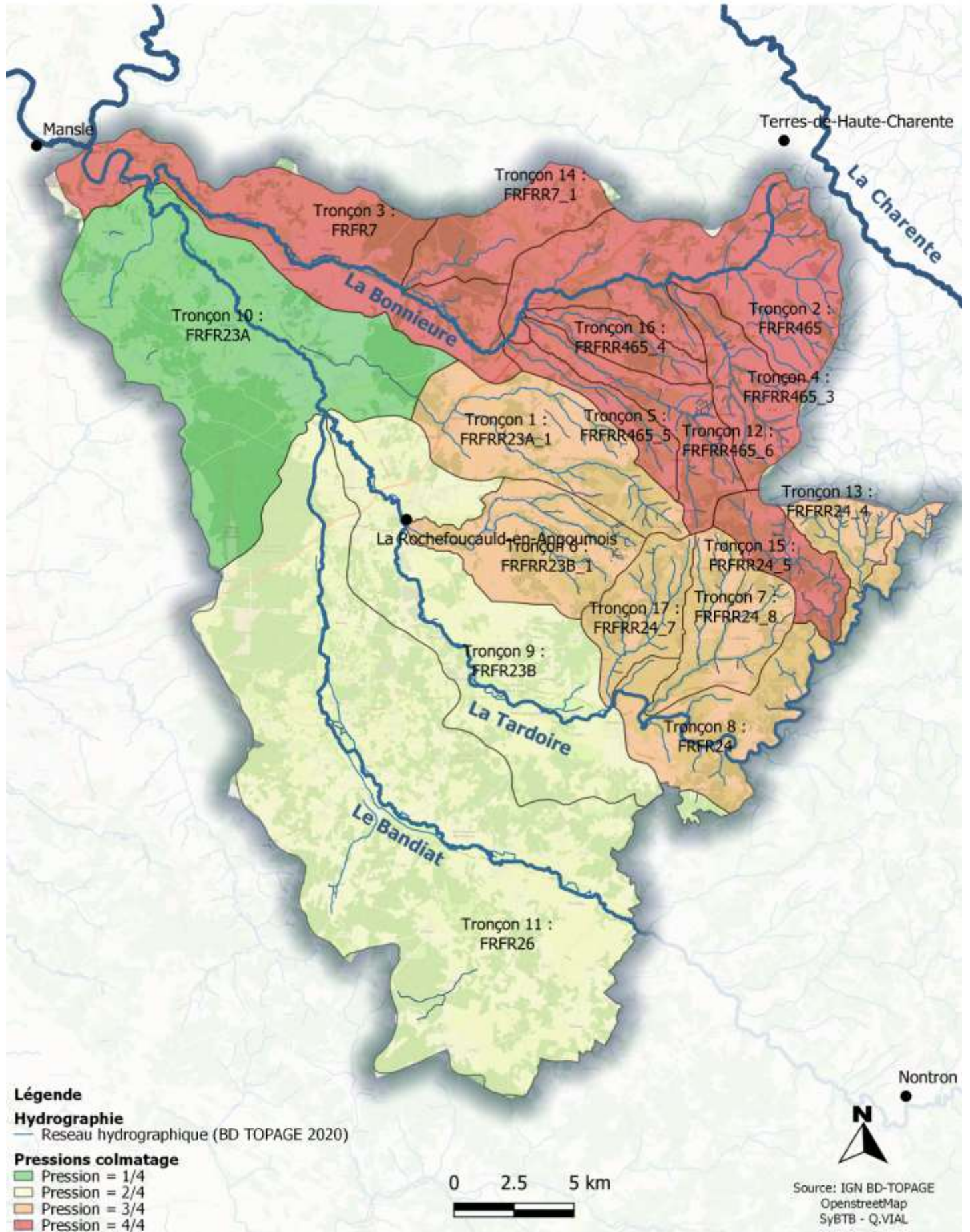


Pressions liées aux incisions



CARTE 42 : PRESSIONS LIEES AU COLMATAGE

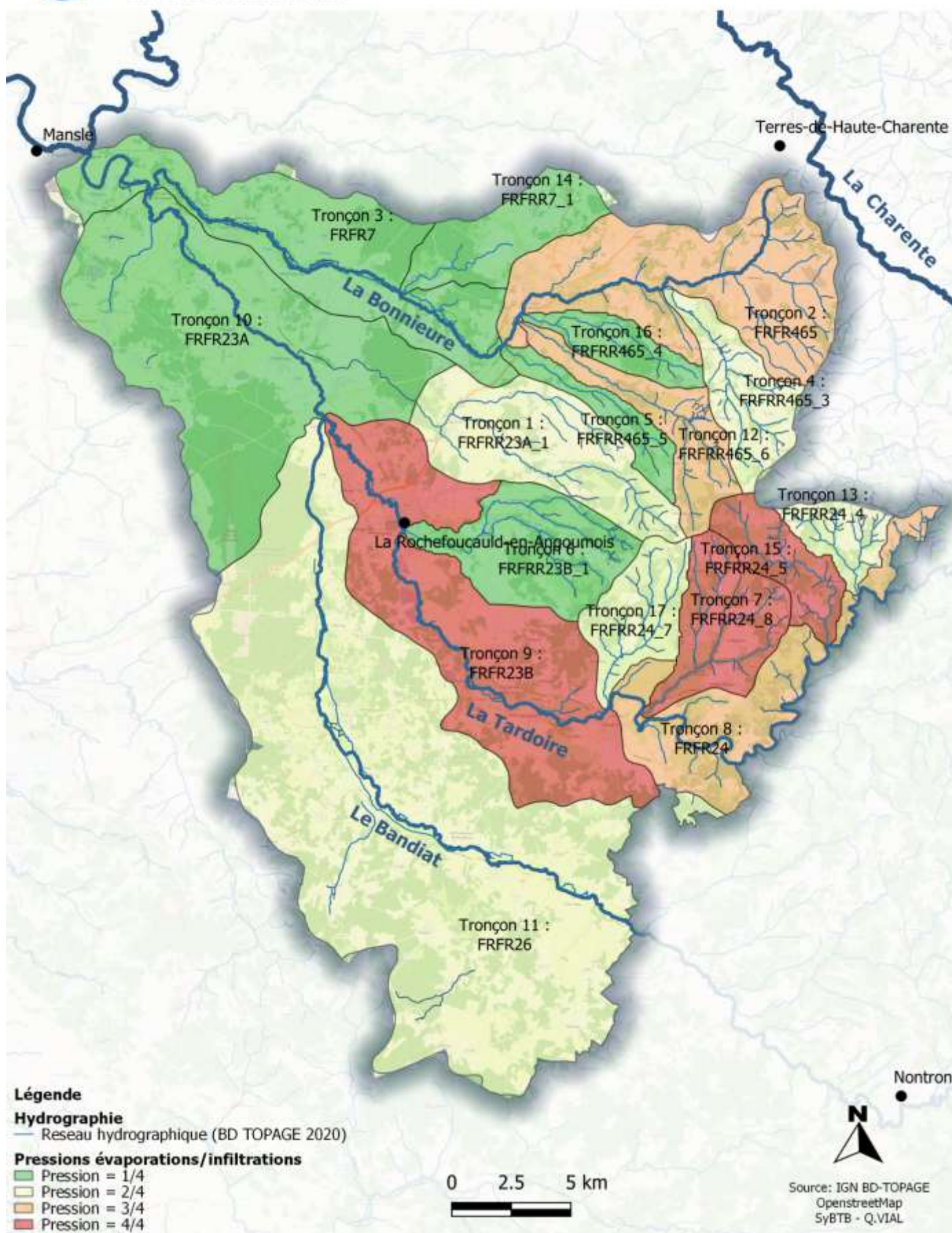
Pressions liées au colmatage



CARTE 43 : PRESSIONS LIEES AUX EVAPORATIONS ET INFILTRATIONS DES PLANS D'EAU



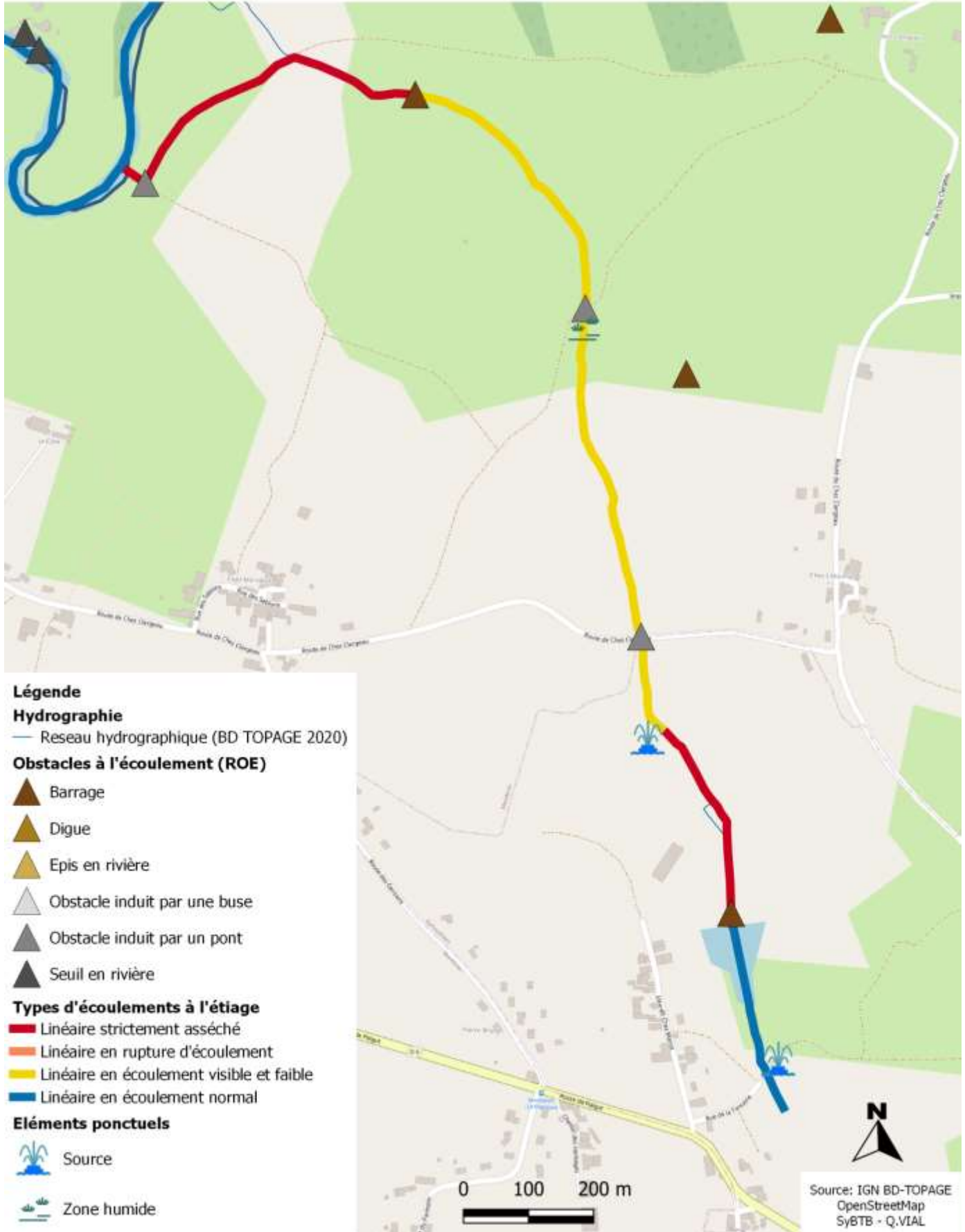
Pressions liées aux évaporations et infiltrations des plans d'eau



CARTE 44 : EXEMPLE D'ASSECHEMENT LIE A LA PRESENCE D'OUVRAGES

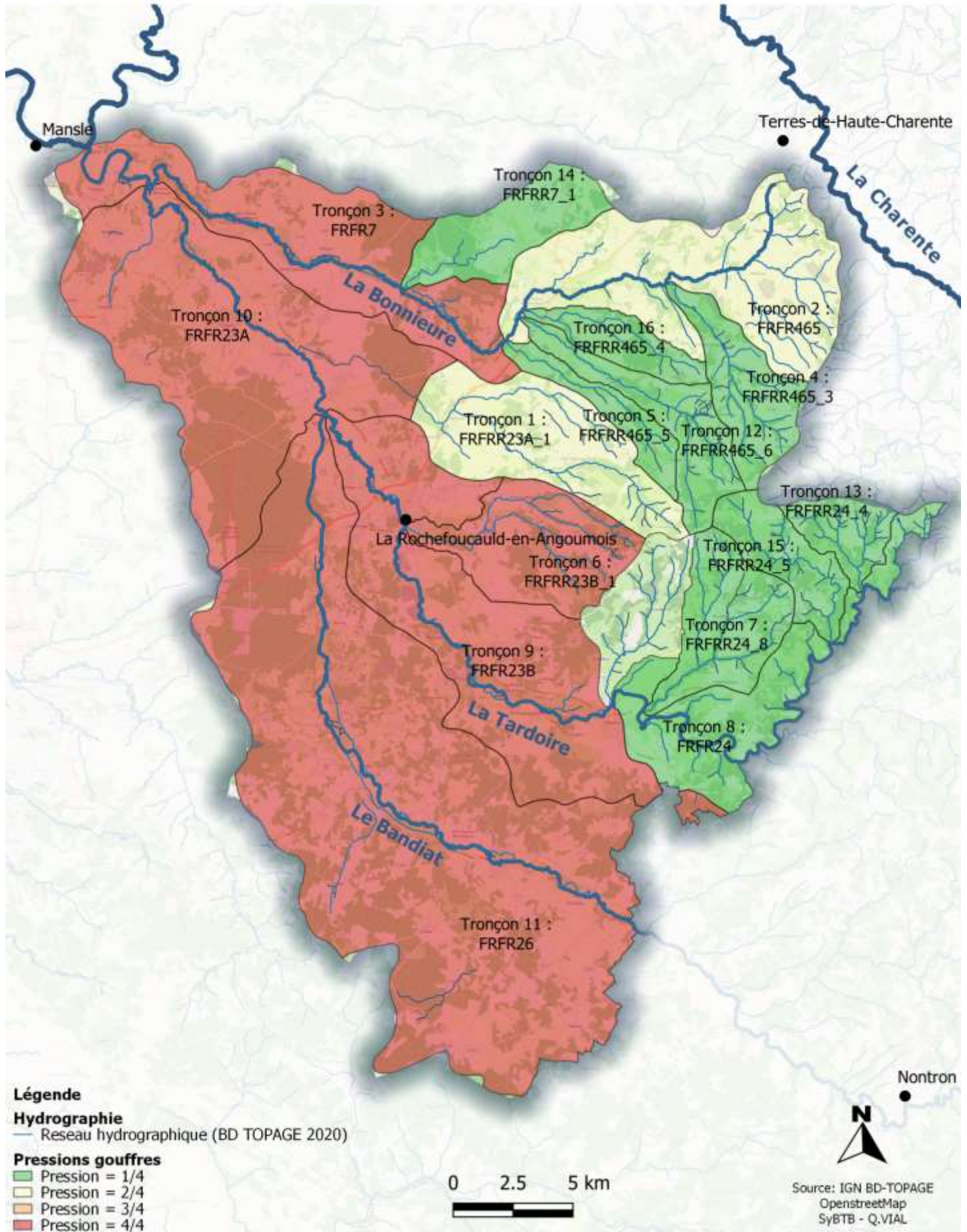


Assèchement d'un affluent de la Tardoire



CARTE 45 : PRESSIONS LIEES AUX GOUFFRES

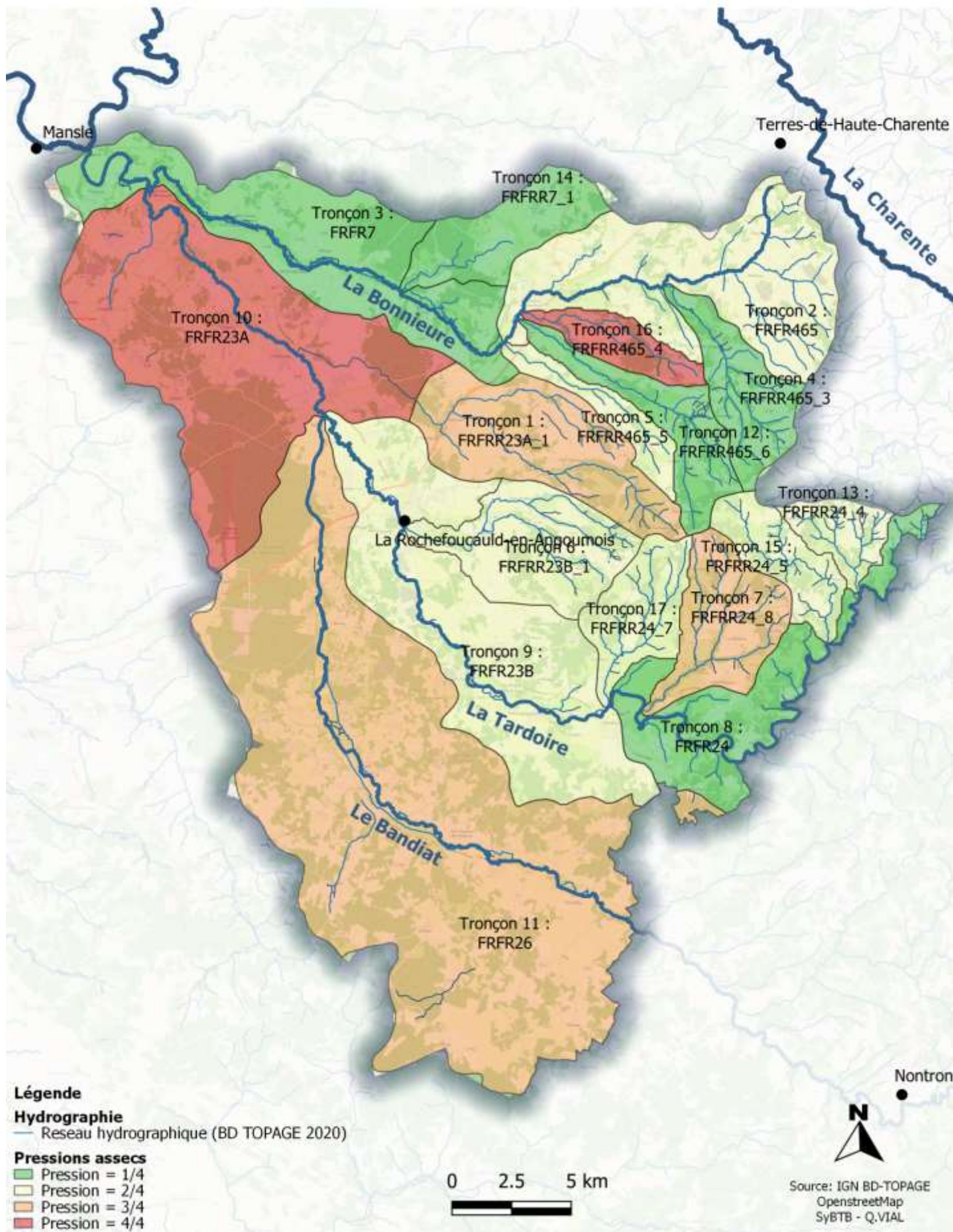
Pressions liées aux gouffres



CARTE 46 : PRESSIONS LIEES AUX ASSECS



Pressions liées aux assecs



CARTE 47 : PRESSIONS LIEES AU RISQUE INONDATION



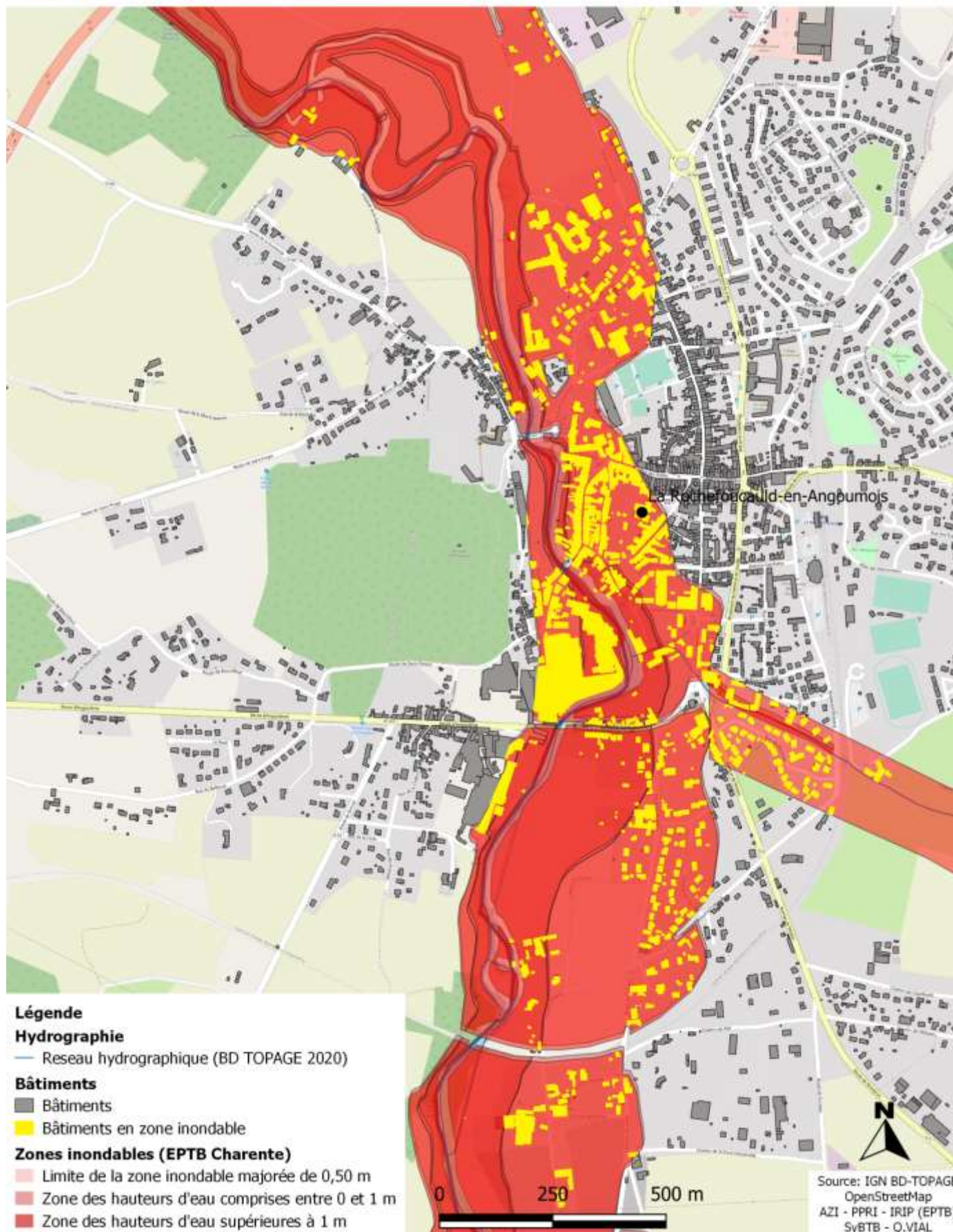
Pressions liées au risque inondation



CARTE 48 : EXEMPLE DE RISQUE INONDATION A LA ROCHEFOUCAULD-EN-ANGOUMOIS



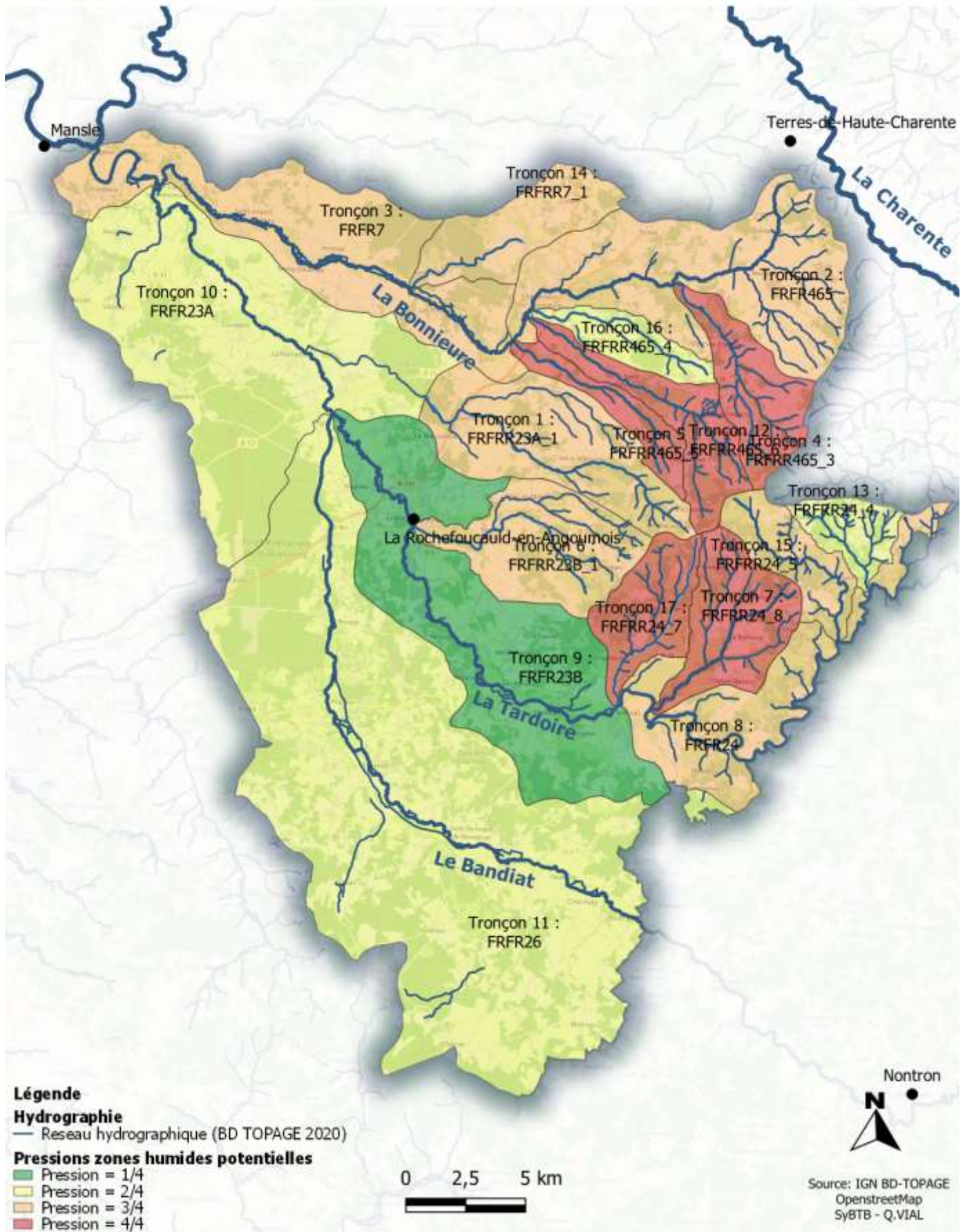
Zones inondables à La Rochefoucauld-en-Angoumois



CARTE 49 : PRESSIONS LIEES AUX ZONES HUMIDES POTENTIELLES



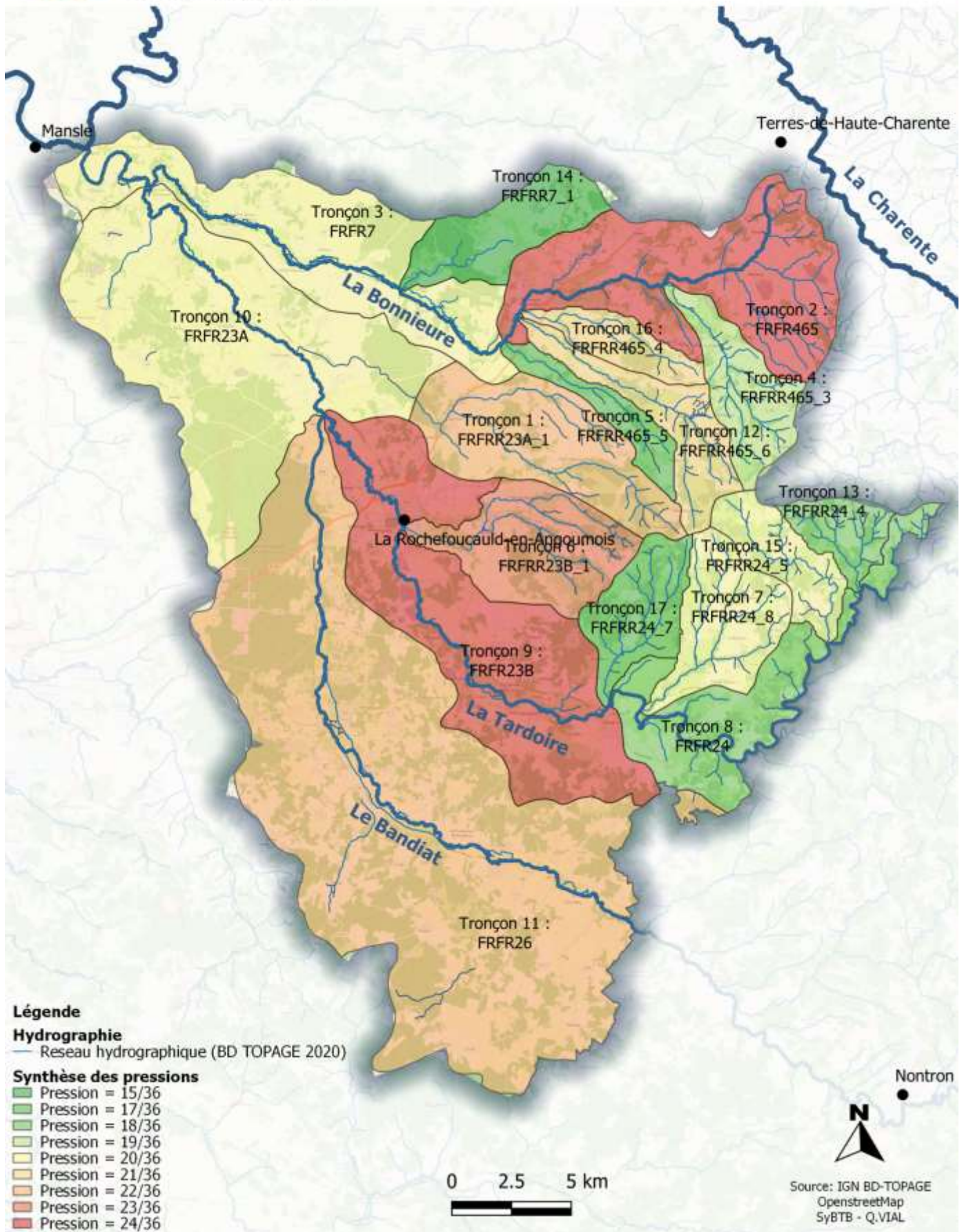
Pressions liées aux zones humides potentielles



CARTE 50 : SYNTHÈSE DES PRESSIONS SUR LE BASSIN VERSANT DU SYBTB



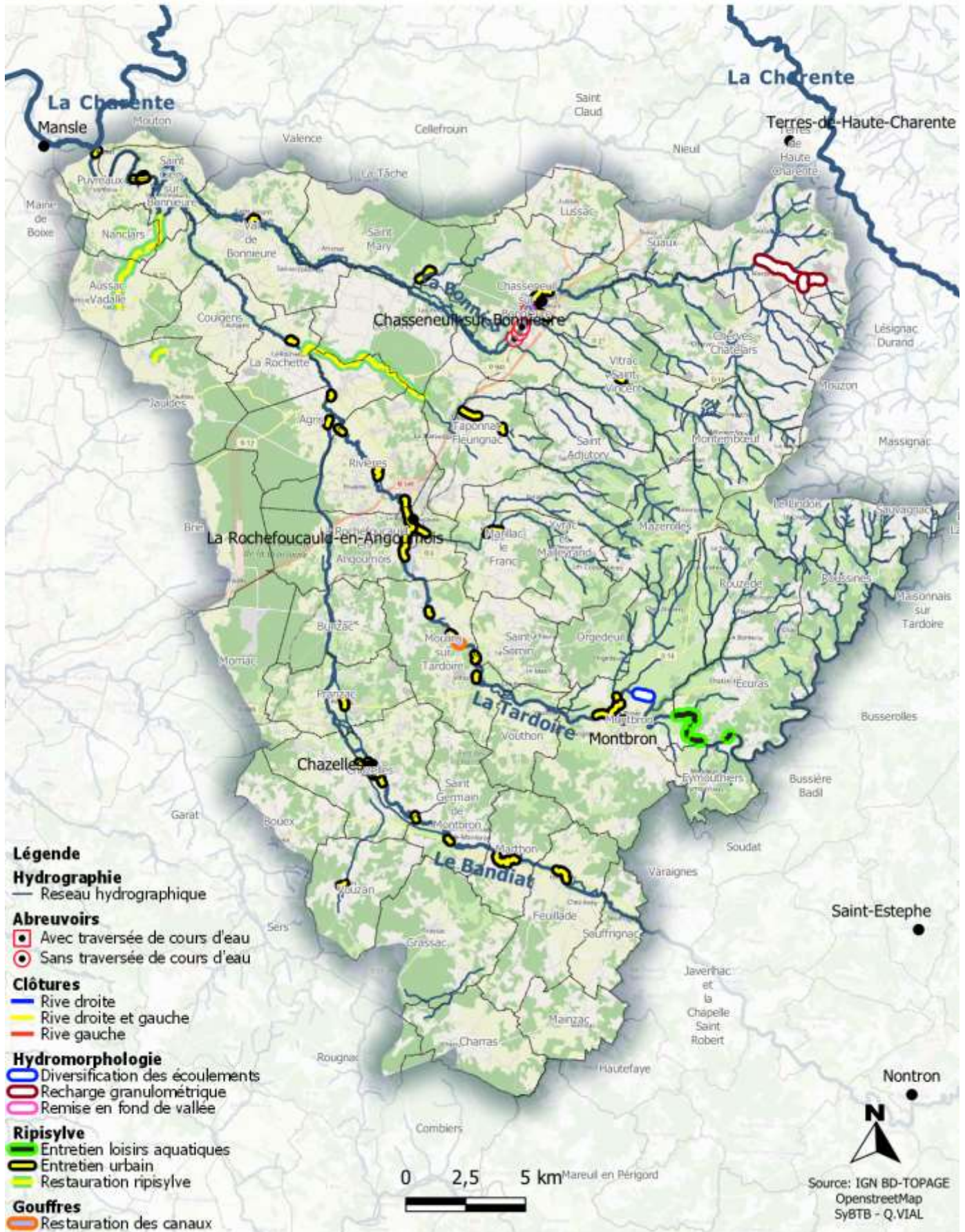
Synthèse des pressions sur le bassin versant du SyBTB



CARTE 51 : LOCALISATION DES ACTIONS DU PPG EN 2024



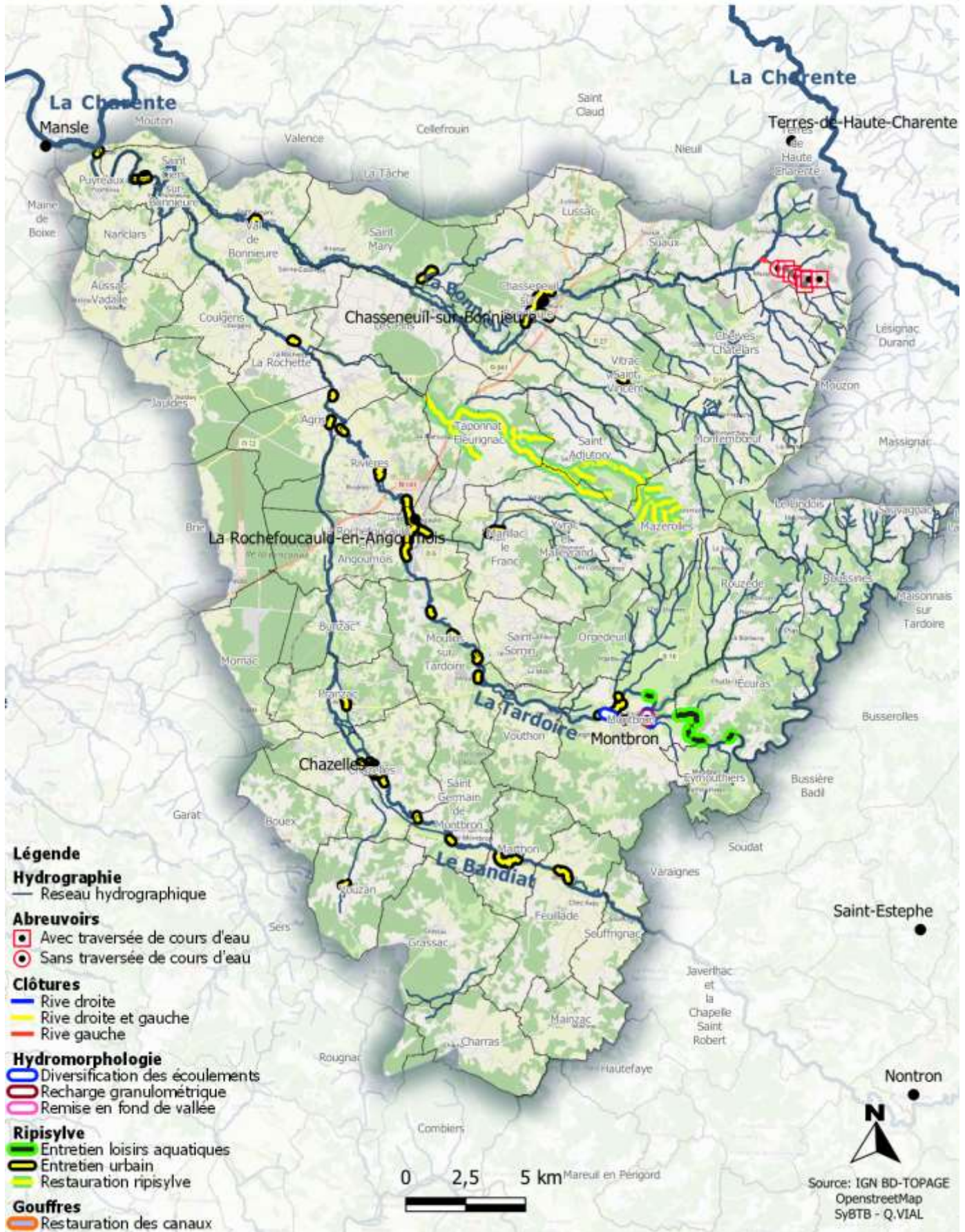
Localisation des actions du Programme Pluriannuel de Gestion du SyBTB en 2024



CARTE 52 : LOCALISATION DES ACTIONS DU PPG EN 2025



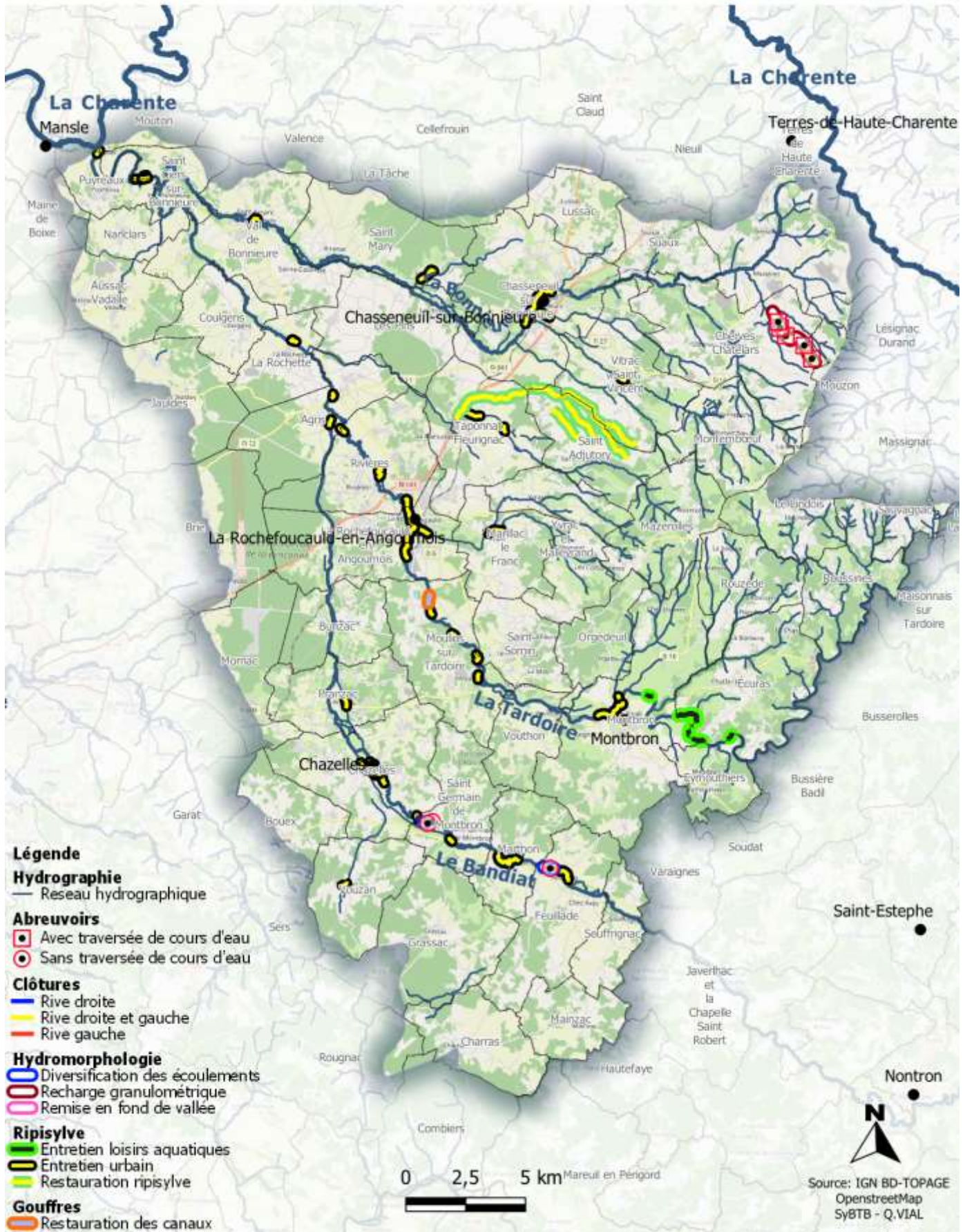
Localisation des actions du Programme Pluriannuel de Gestion du SyBTB en 2025



CARTE 53 : LOCALISATION DES ACTIONS DU PPG EN 2026



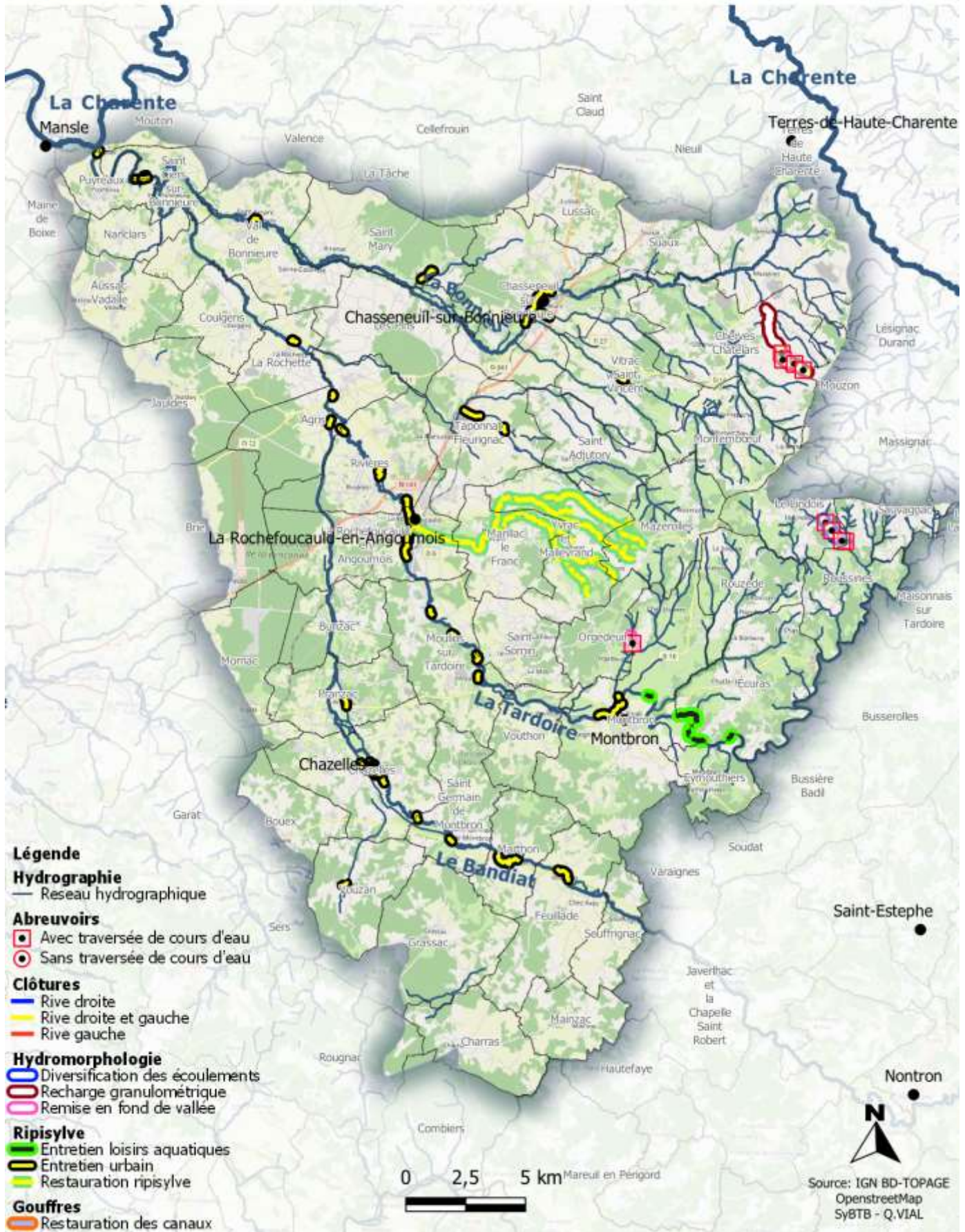
Localisation des actions du Programme Pluriannuel de Gestion du SyBTB en 2026



CARTE 54 : LOCALISATION DES ACTIONS DU PPG EN 2027



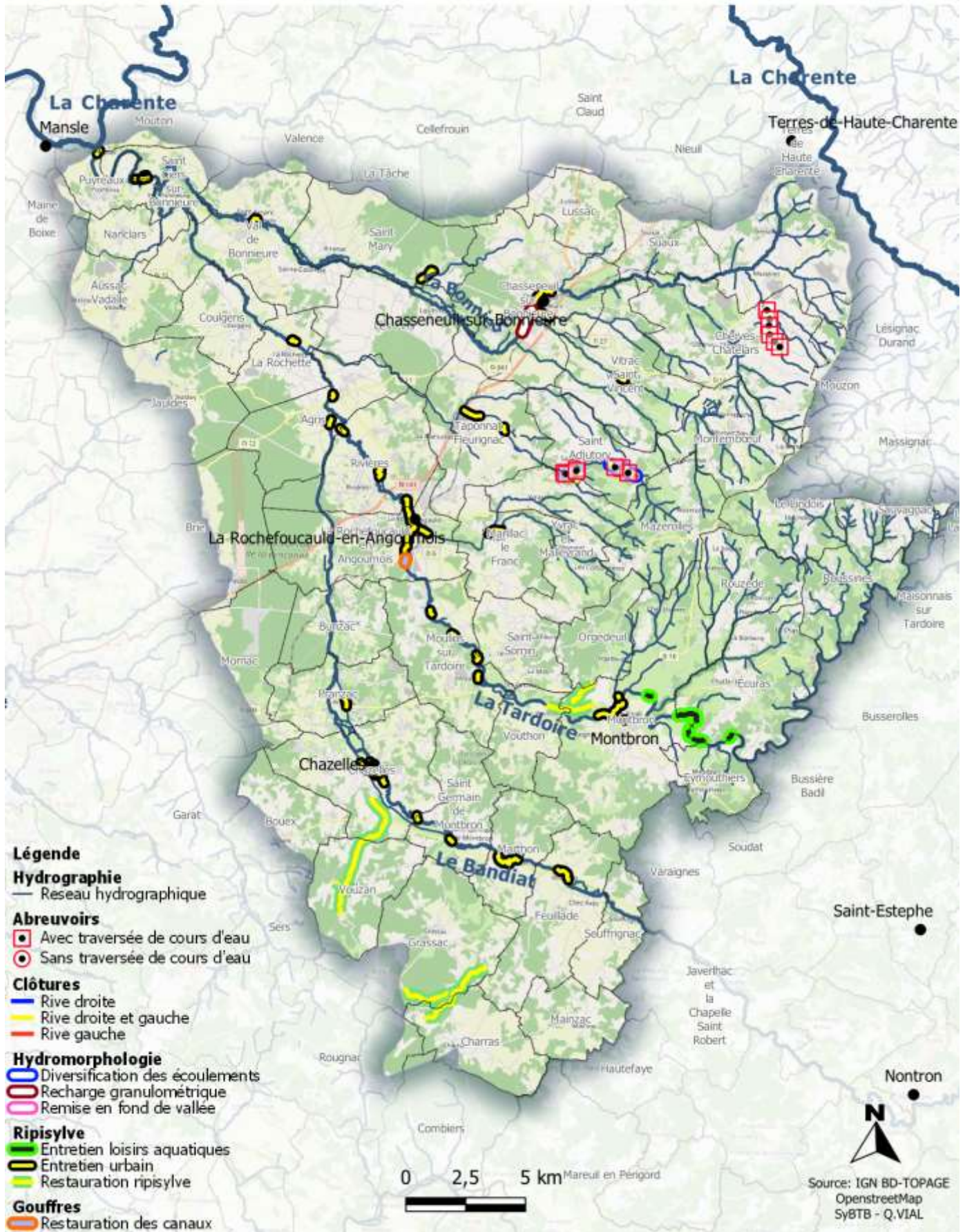
Localisation des actions du Programme Pluriannuel de Gestion du SyBTB en 2027



CARTE 55 : LOCALISATION DES ACTIONS DU PPG EN 2028



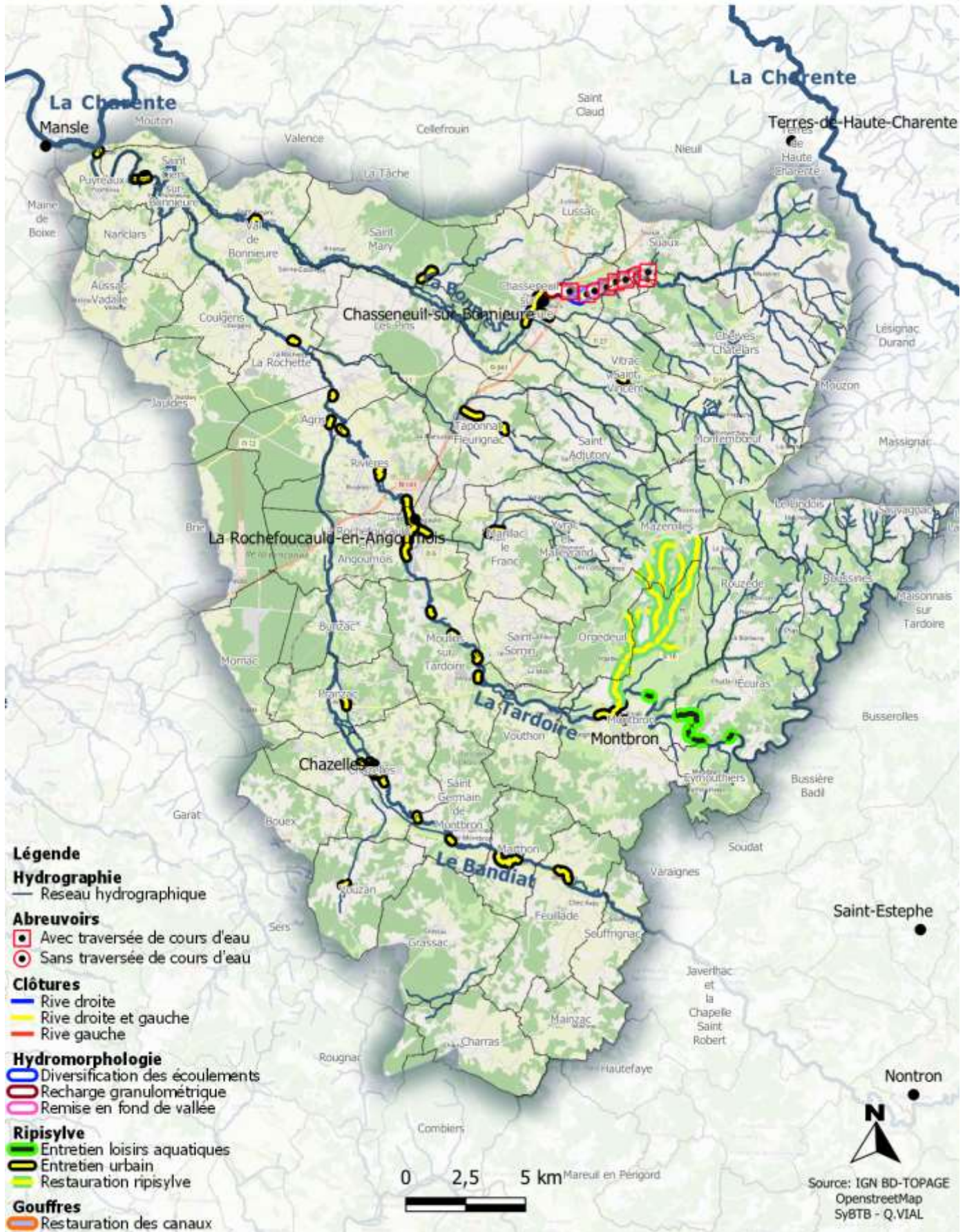
Localisation des actions du Programme Pluriannuel de Gestion du SyBTB en 2028



CARTE 56 : LOCALISATION DES ACTIONS DU PPG EN 2029



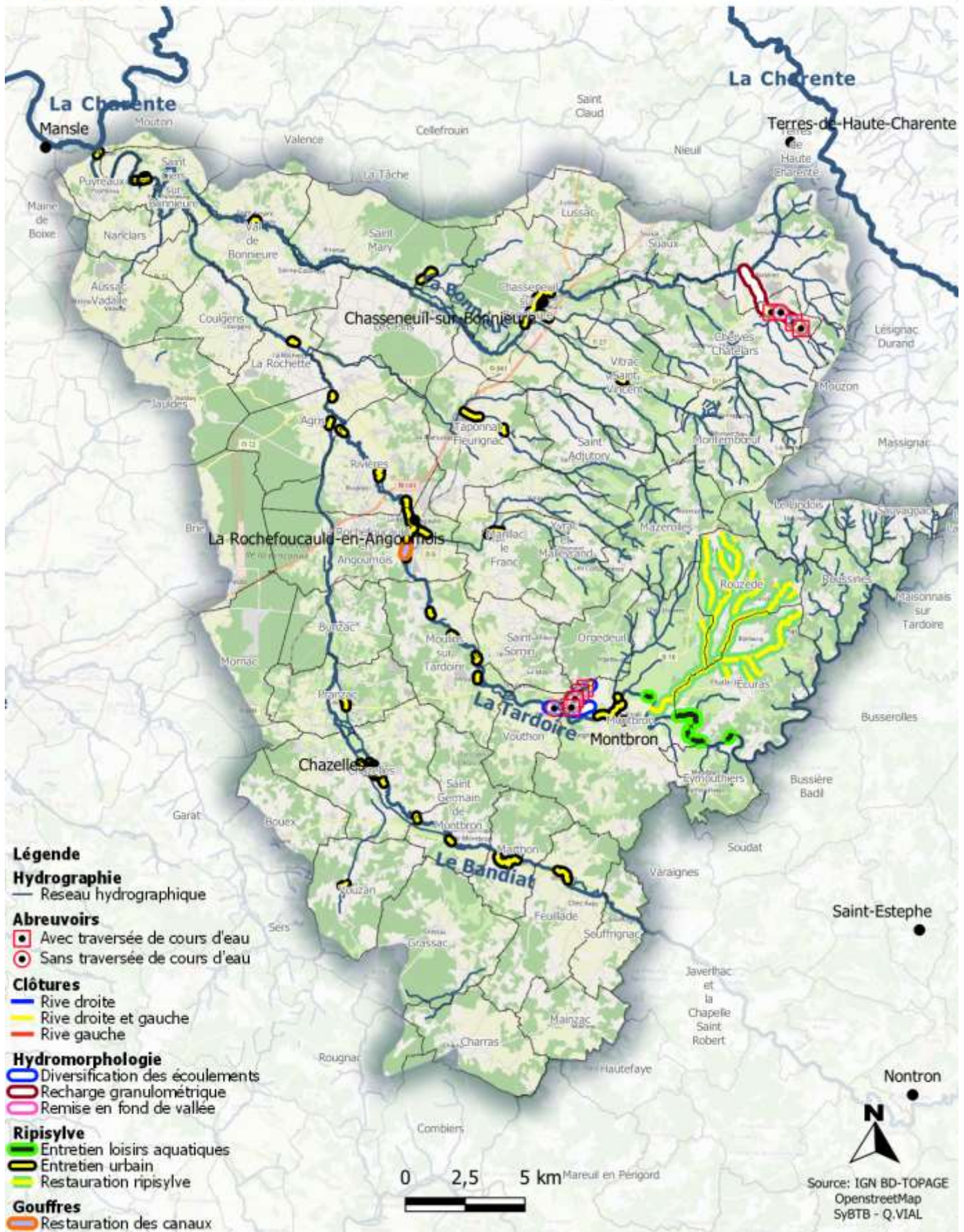
Localisation des actions du Programme Pluriannuel de Gestion du SyBTB en 2029



CARTE 57 : LOCALISATION DES ACTIONS DU PPG EN 2030



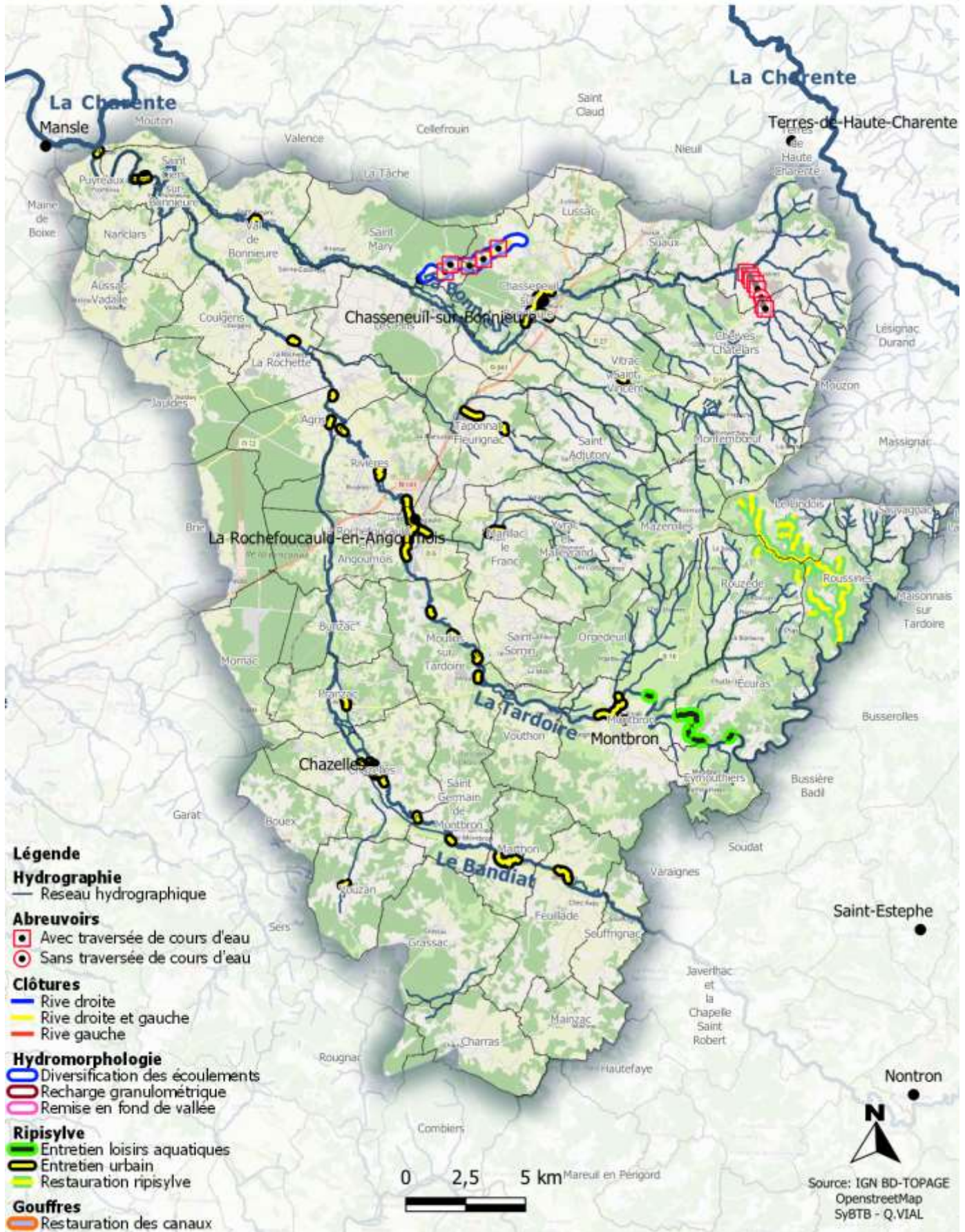
Localisation des actions du Programme Pluriannuel de Gestion du SyBTB en 2030



CARTE 58 : LOCALISATION DES ACTIONS DU PPG EN 2031



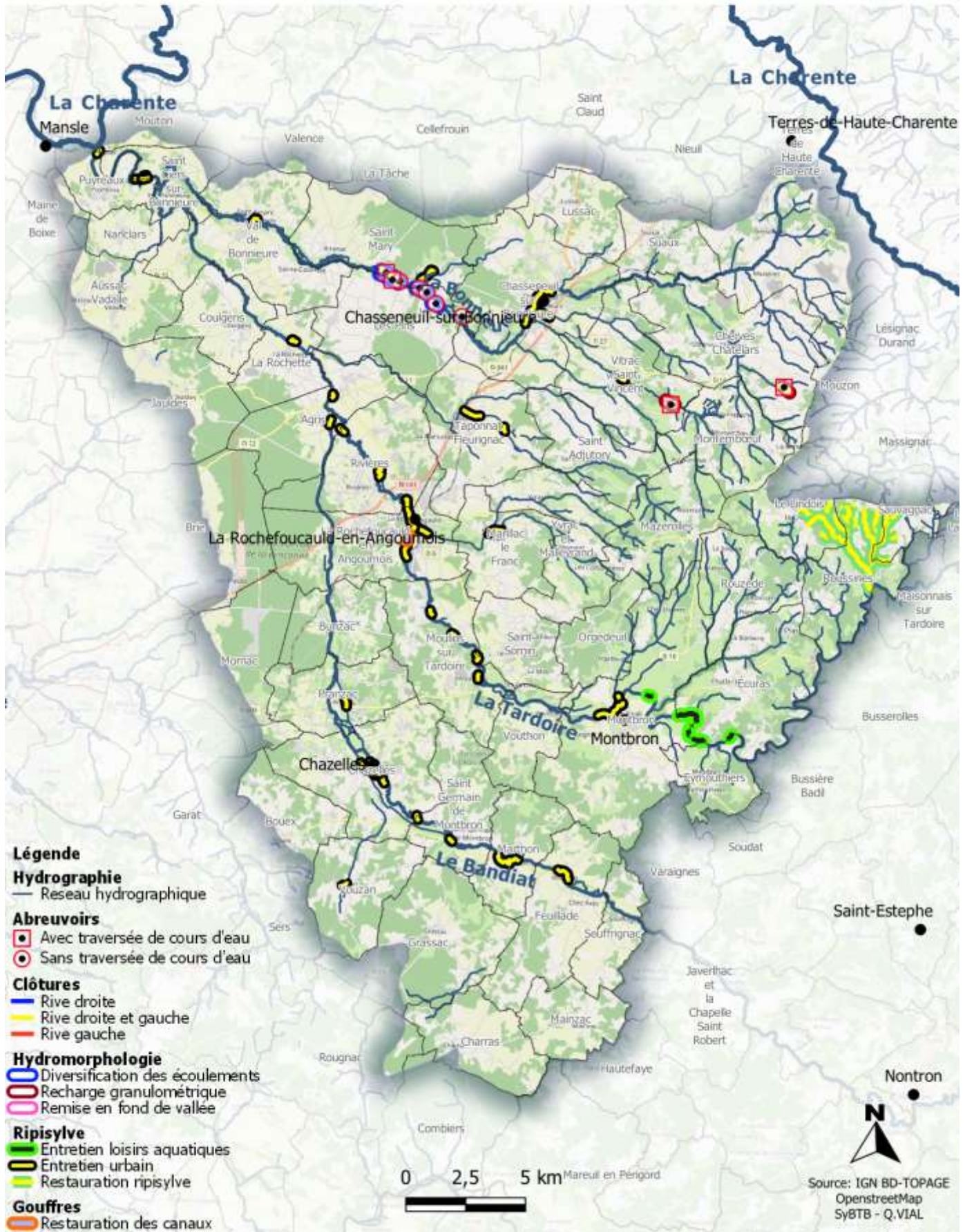
Localisation des actions du Programme Pluriannuel de Gestion du SyBTB en 2031



CARTE 59 : LOCALISATION DES ACTIONS DU PPG EN 2032



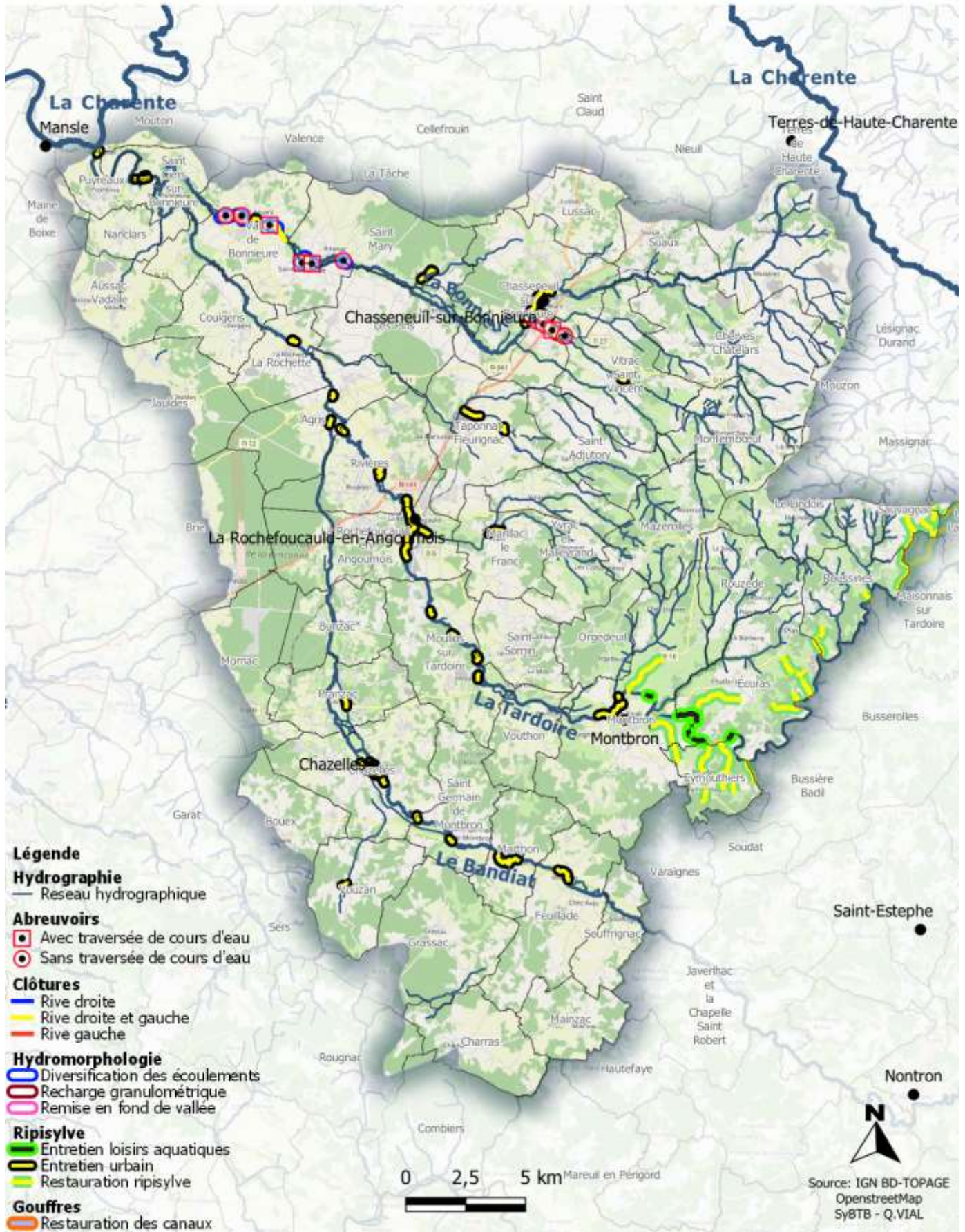
Localisation des actions du Programme Pluriannuel de Gestion du SyBTB en 2032



CARTE 60 : LOCALISATION DES ACTIONS DU PPG EN 2033



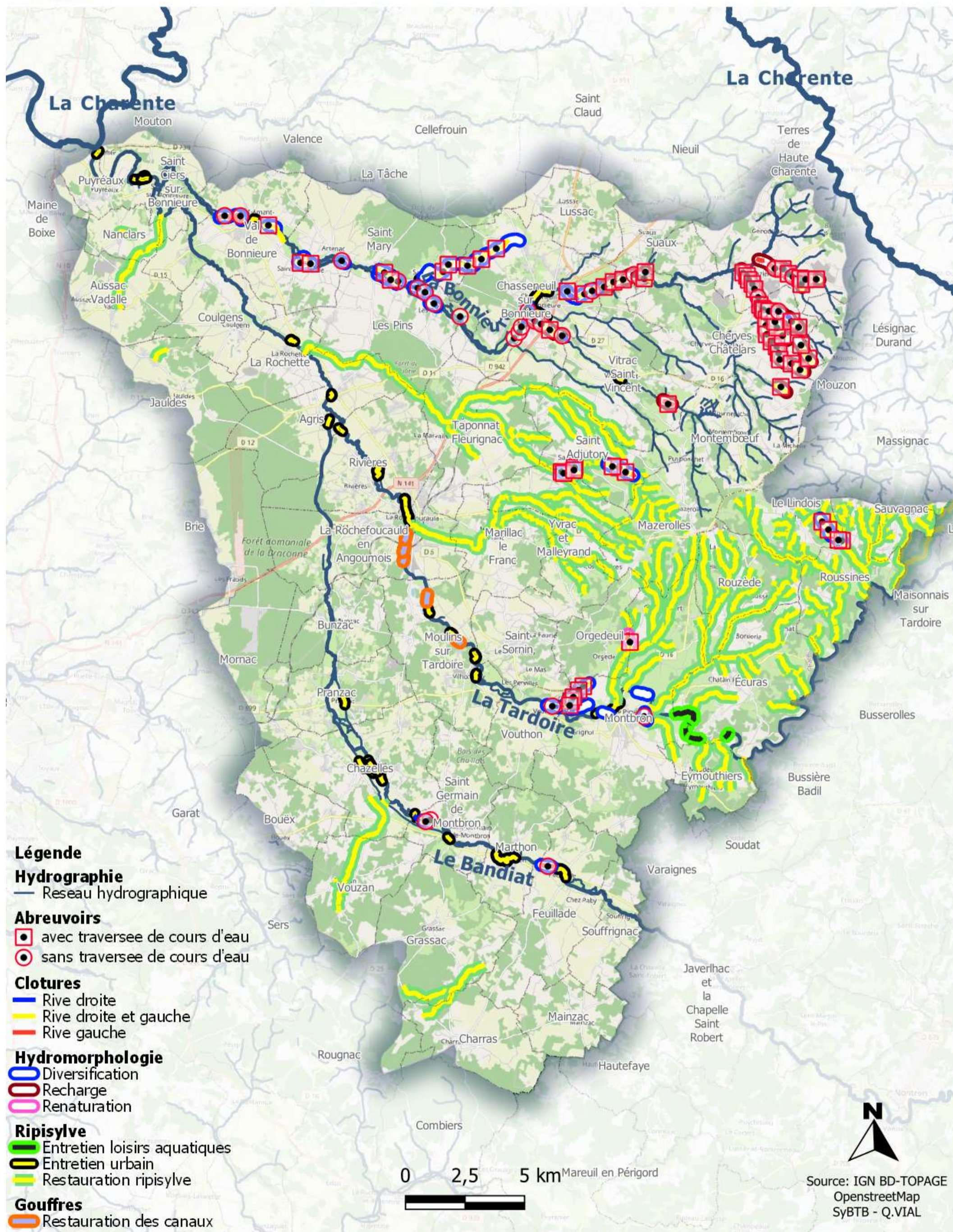
Localisation des actions du Programme Pluriannuel de Gestion du SyBTB en 2033



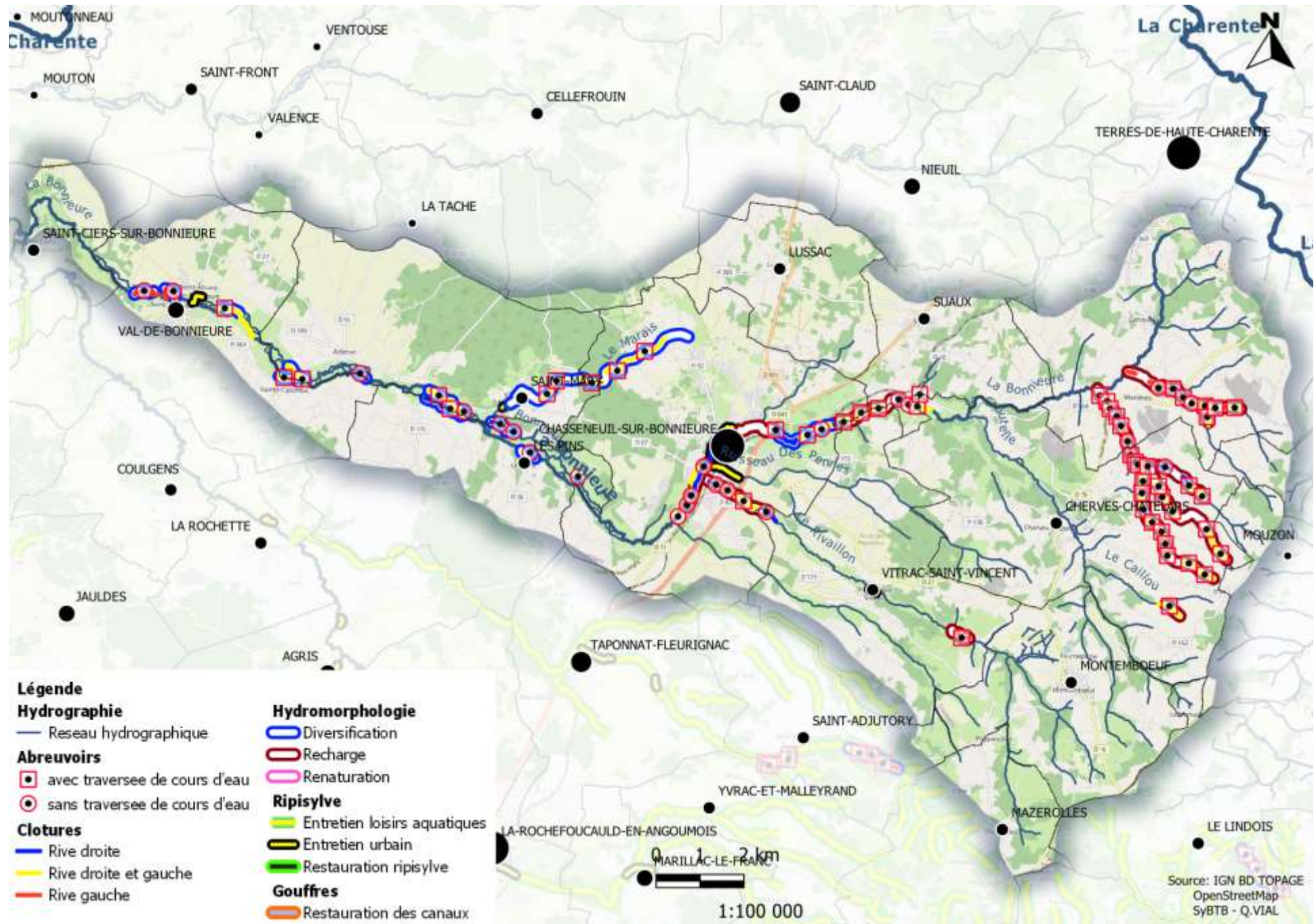
CARTE 61 : LOCALISATION DES ACTIONS DU PPG 2024-2033



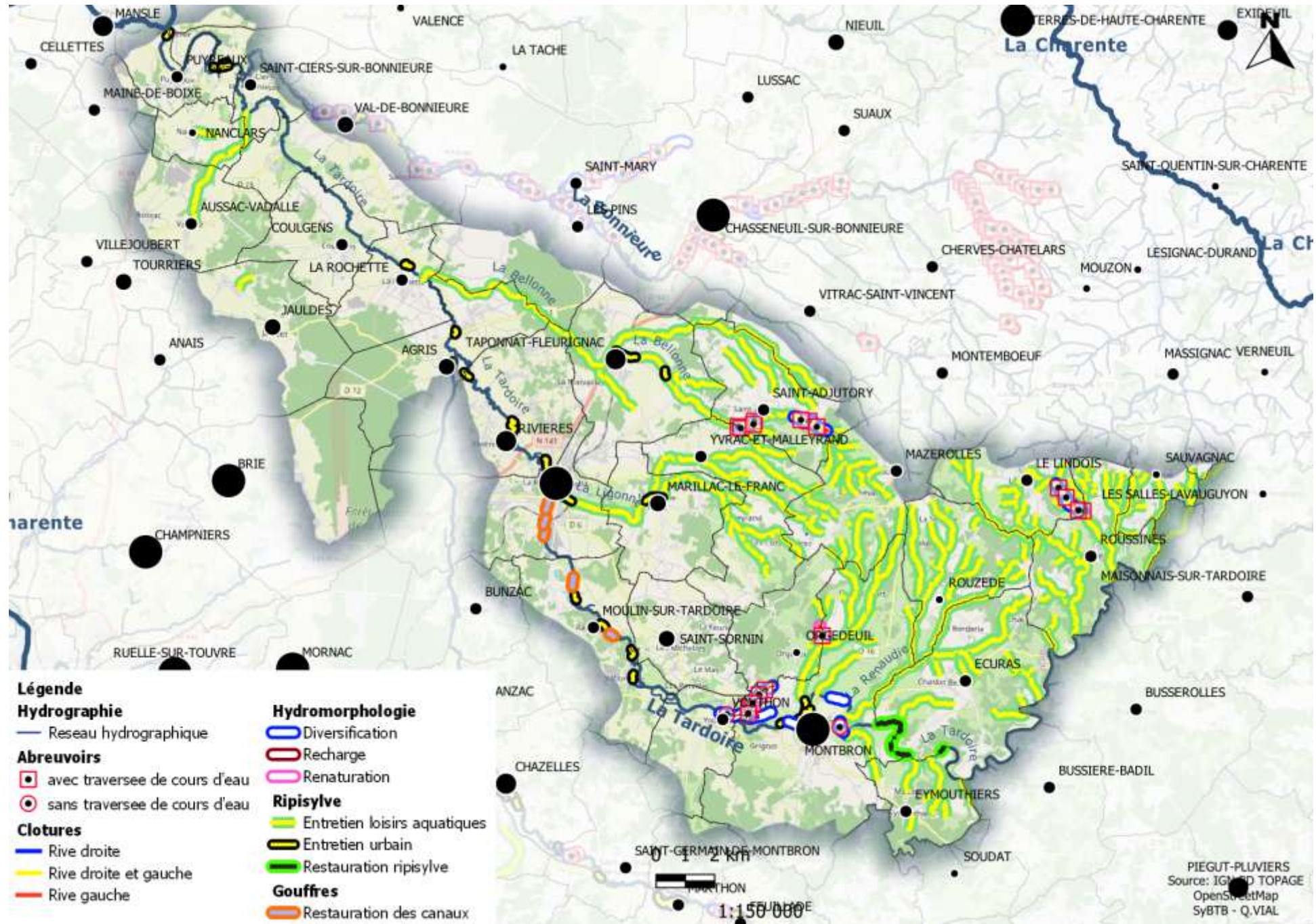
Localisation des actions du Programme Pluriannuel de Gestion du SyBTB 2024-2033



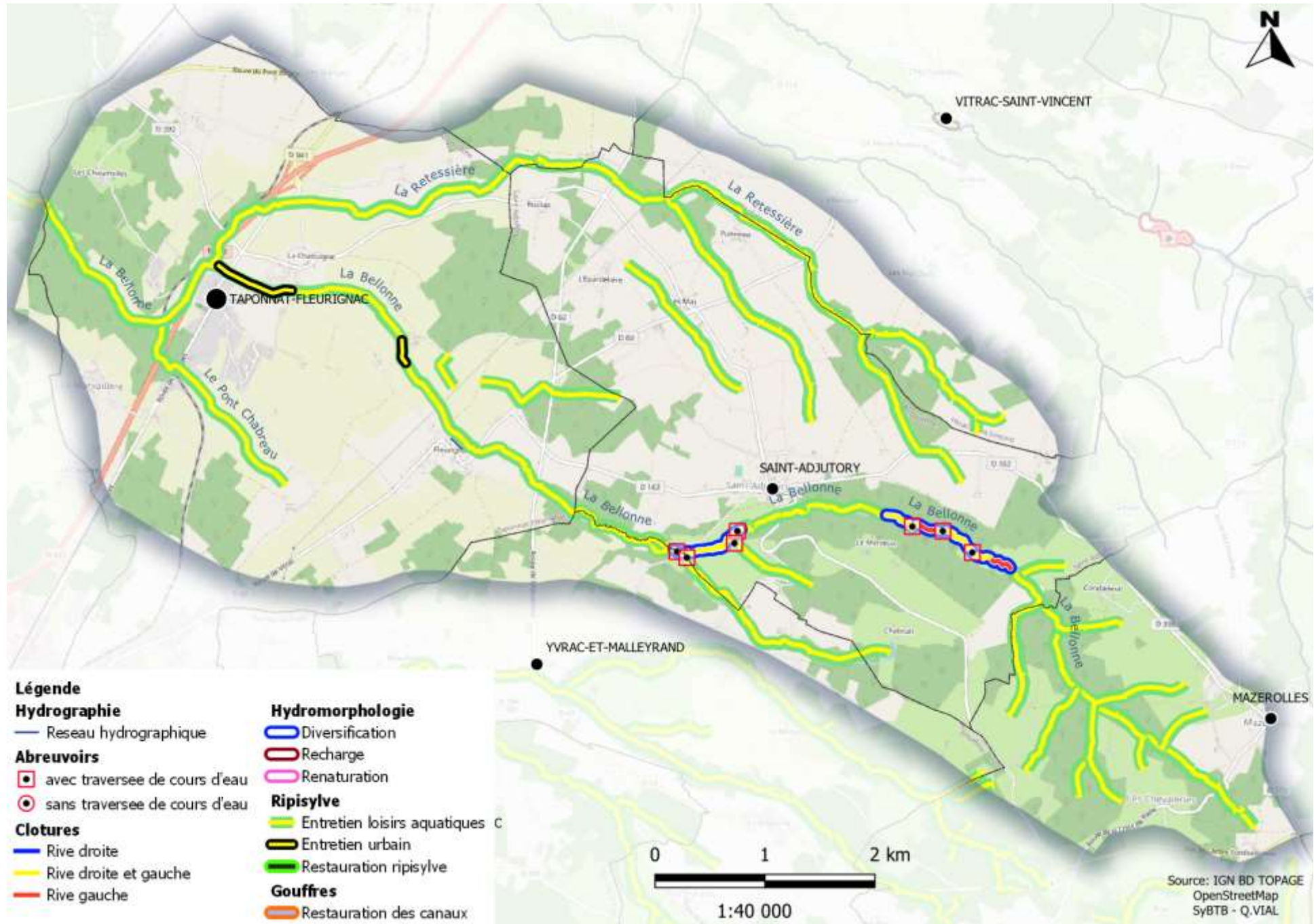
CARTE 62 : LOCALISATION DES ACTIONS SUR LA BONNIEURE



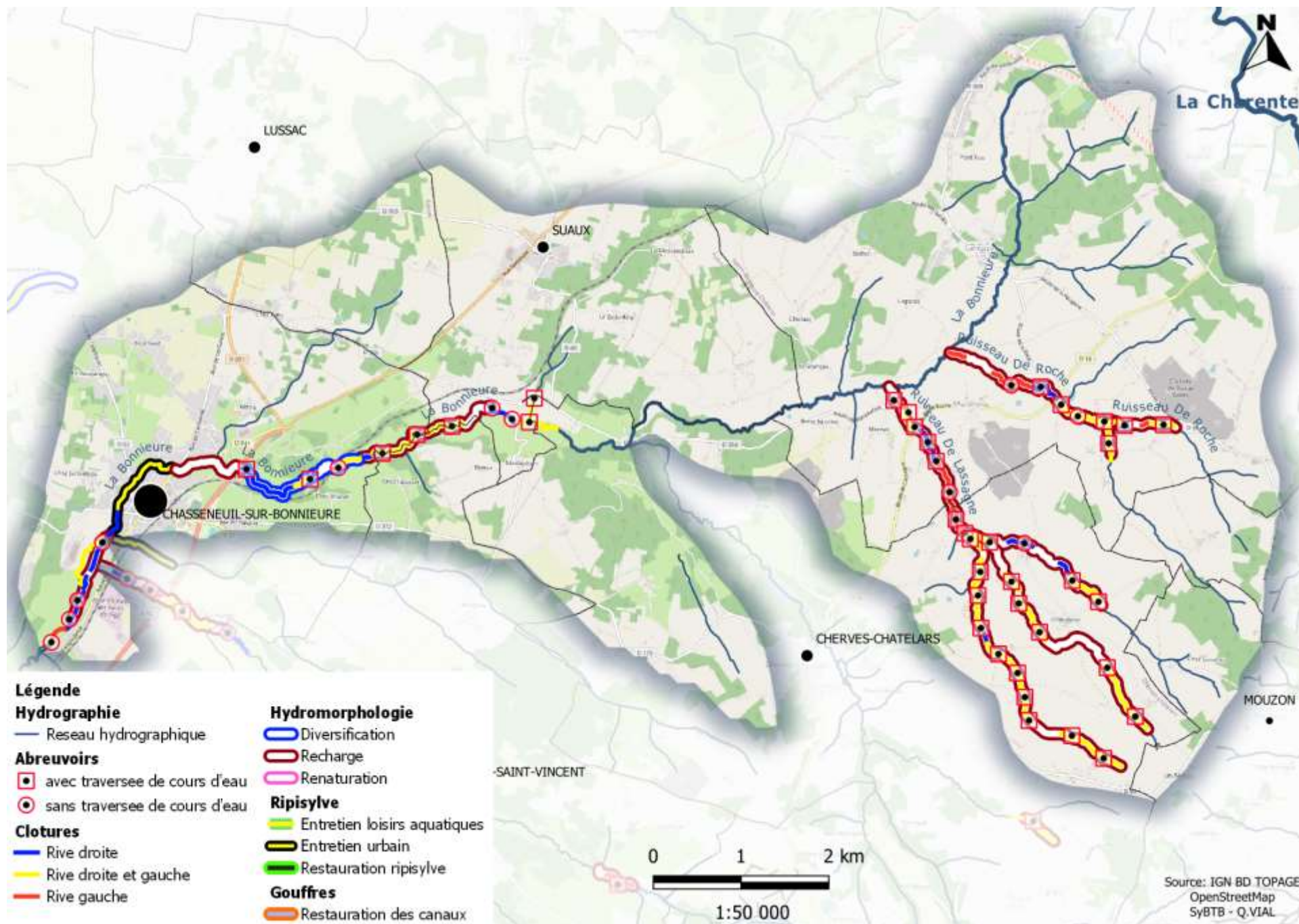
CARTE 63 : LOCALISATION DES ACTIONS SUR LA TARDOIRE



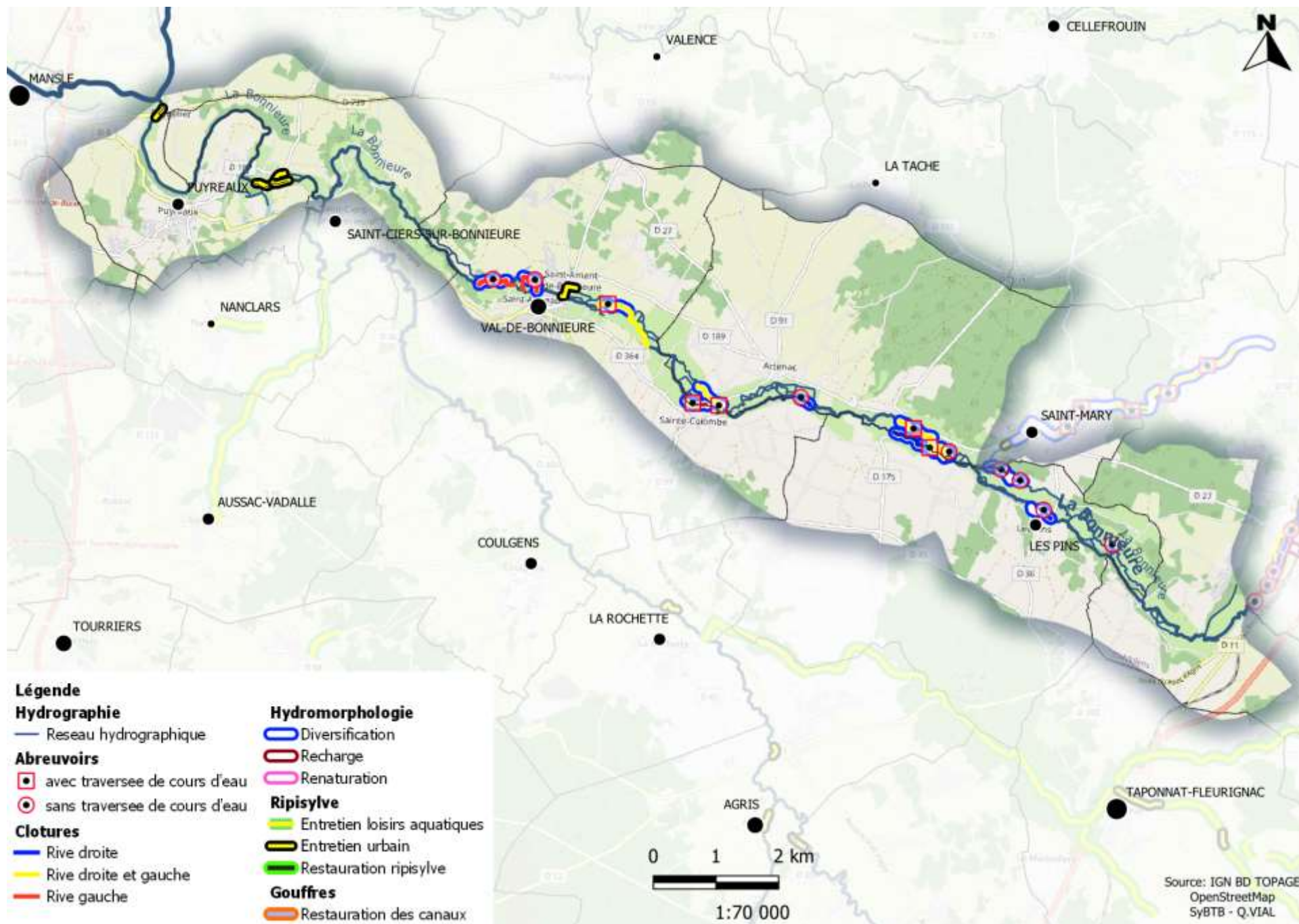
CARTE 64 : LOCALISATION DES ACTIONS SUR LE TRONCON 1



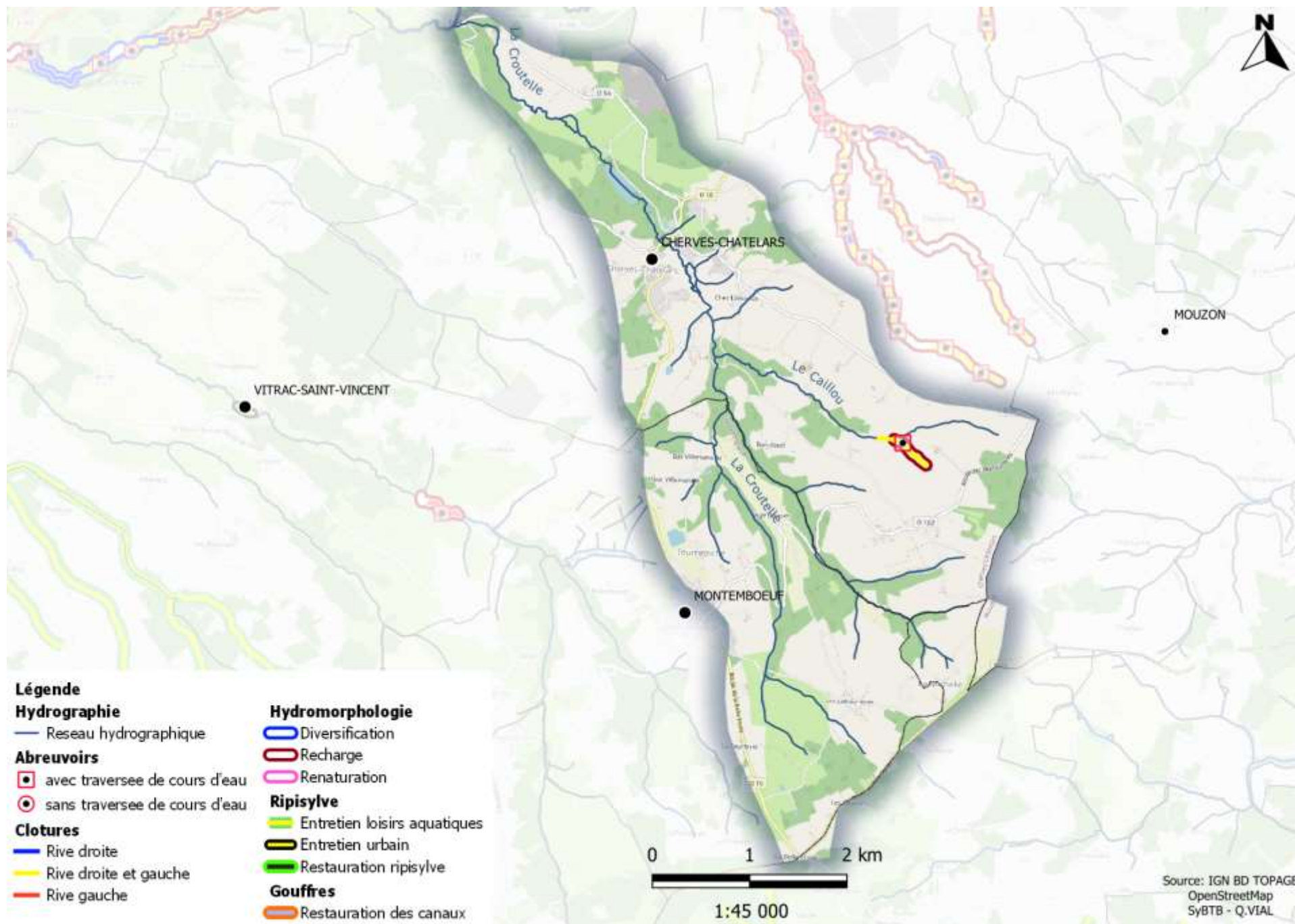
CARTE 65 : LOCALISATION DES ACTIONS SUR LE TRONCON 2



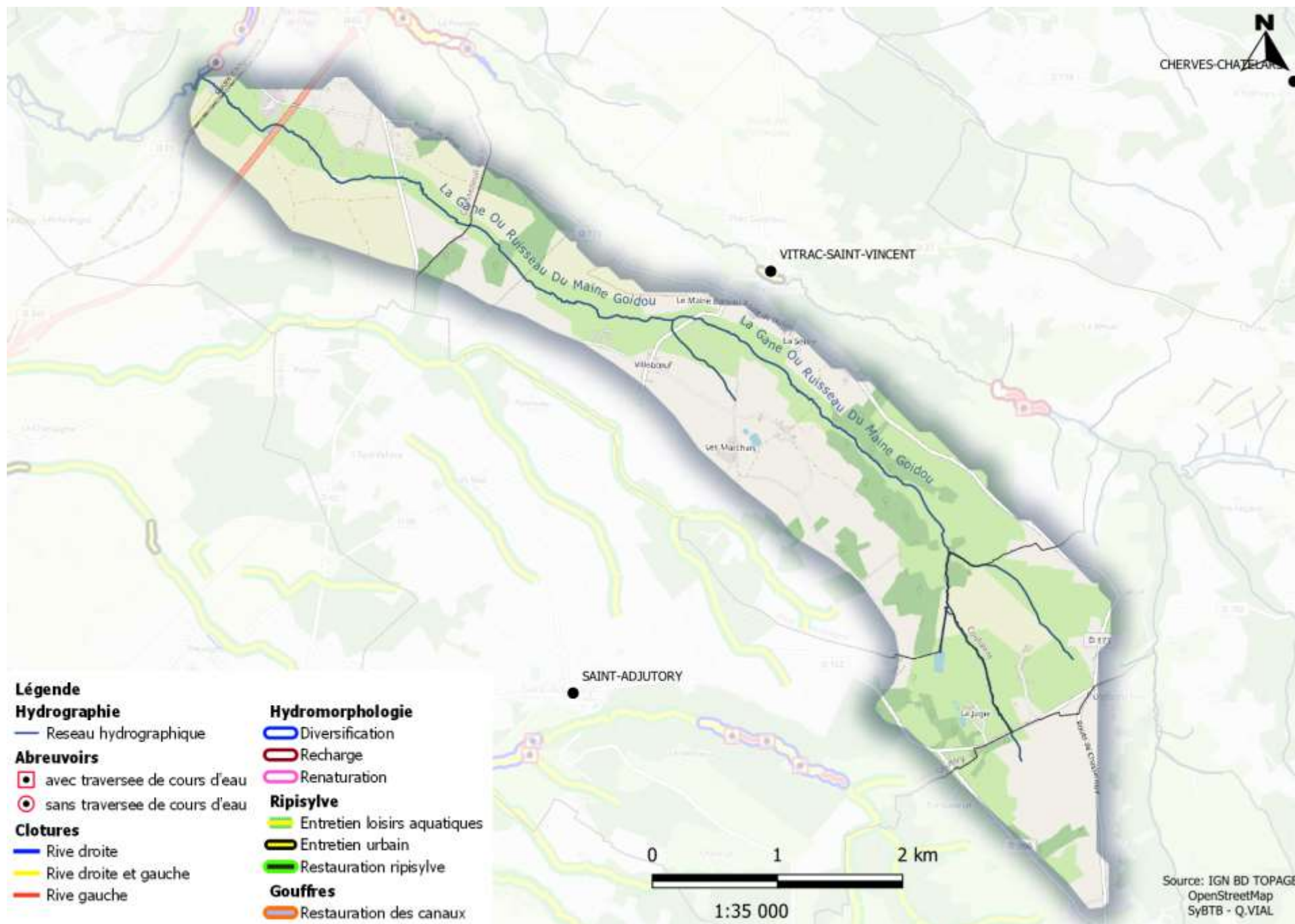
CARTE 66 : LOCALISATION DES ACTIONS SUR LE TRONCON 3



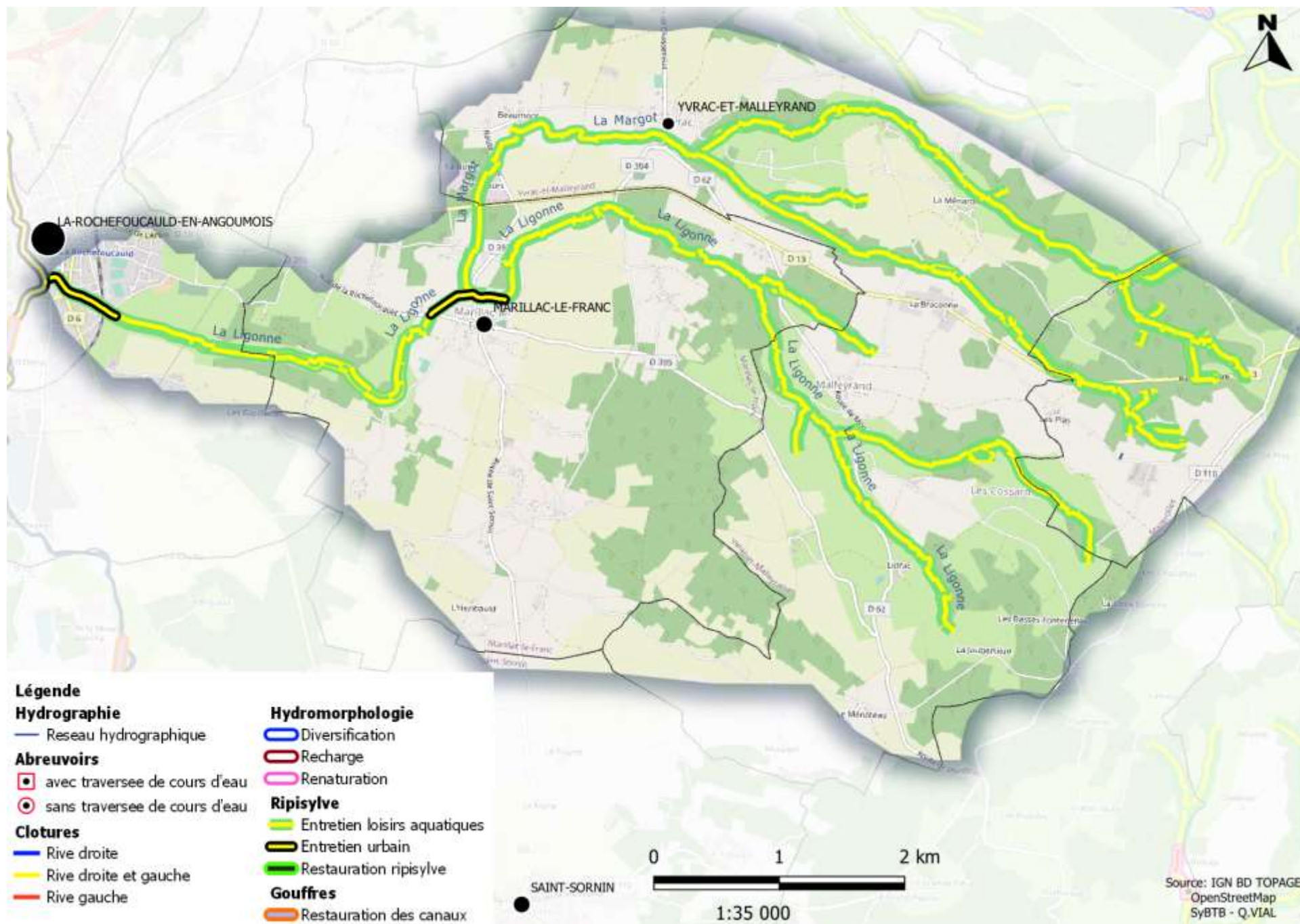
CARTE 67 : LOCALISATION DES ACTIONS SUR LE TRONCON 4



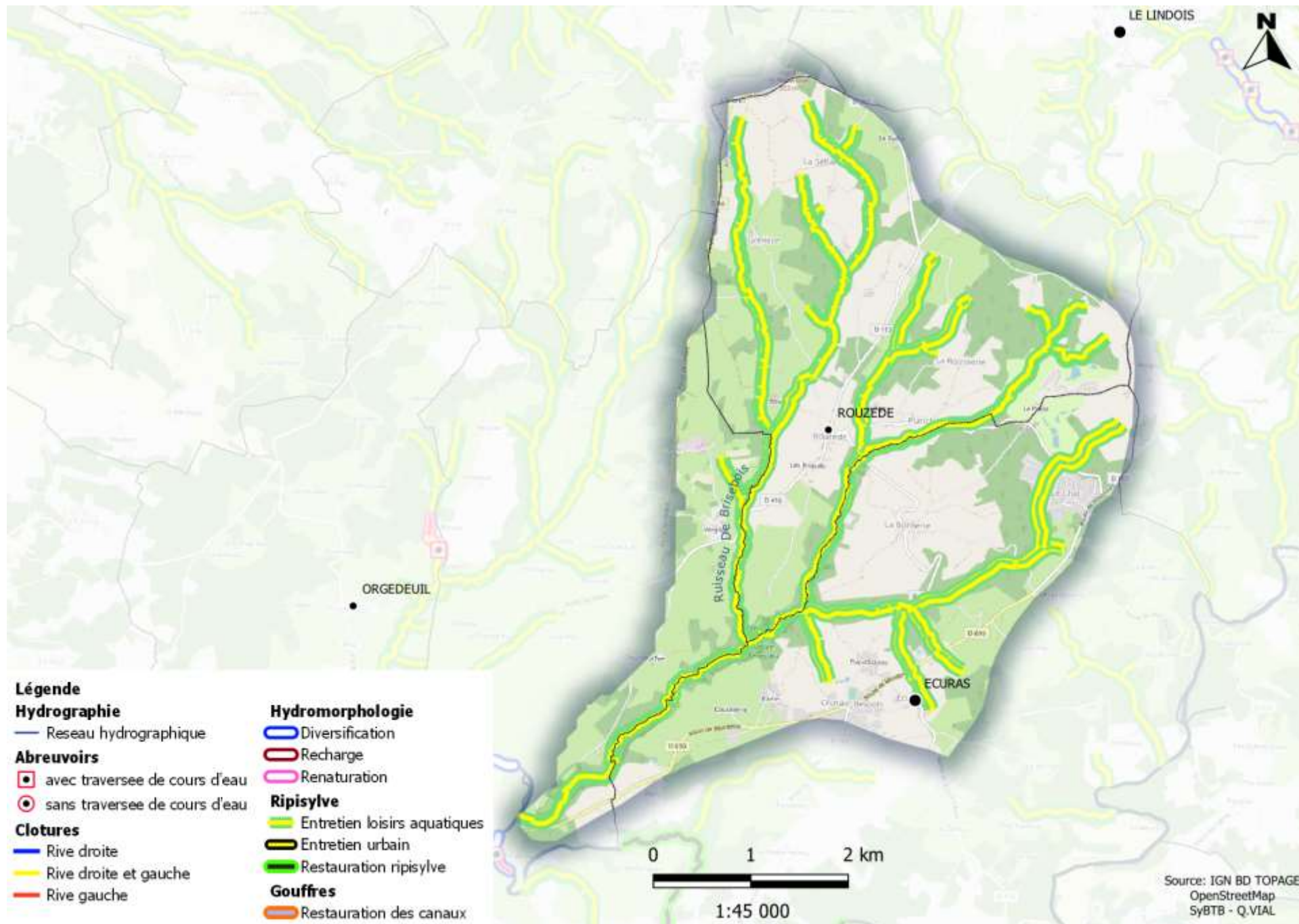
CARTE 68 : LOCALISATION DES ACTIONS SUR LE TRONCON 5



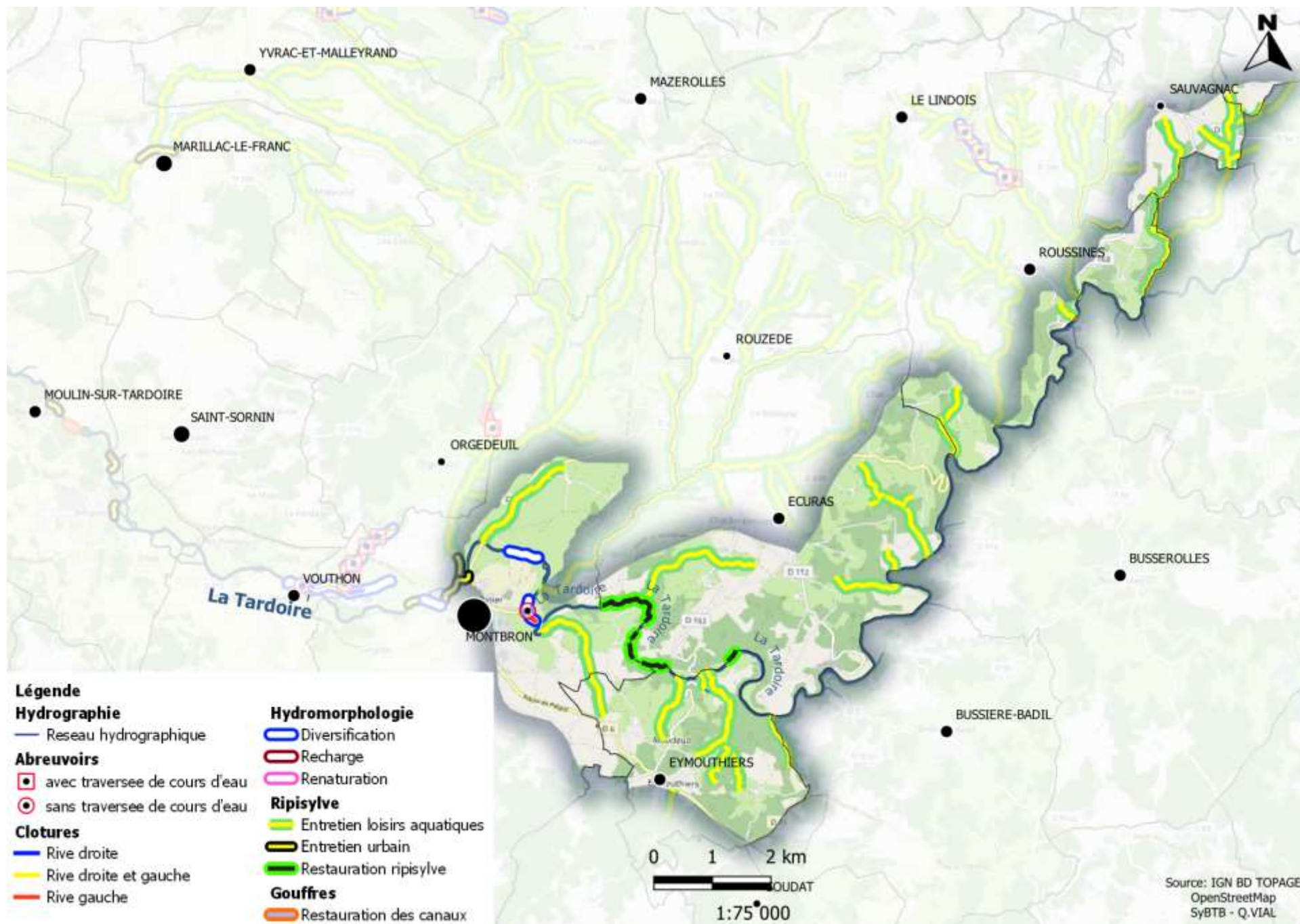
CARTE 69 : LOCALISATION DES ACTIONS SUR LE TRONCON 6



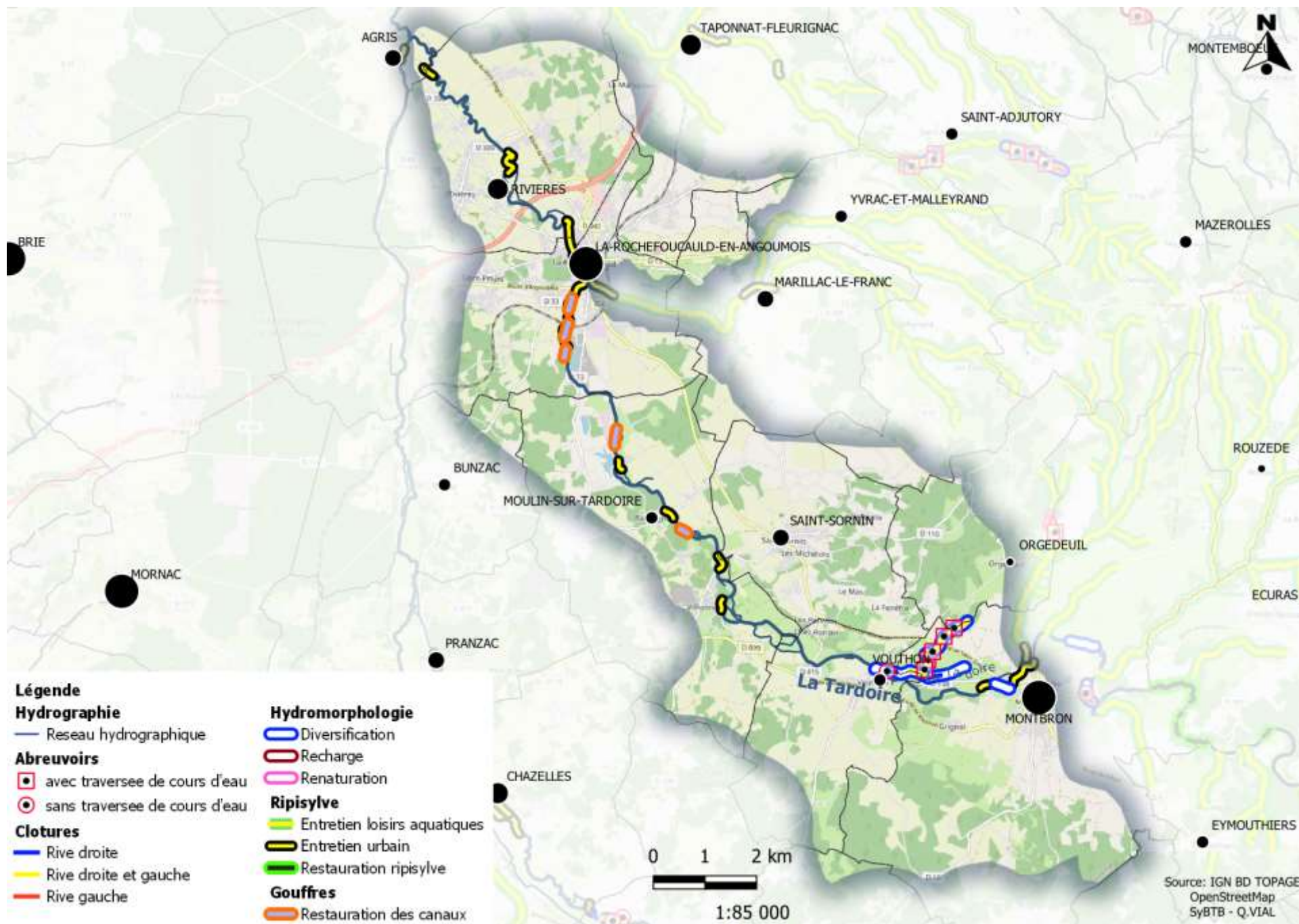
CARTE 70 : LOCALISATION DES ACTIONS SUR LE TRONCON 7



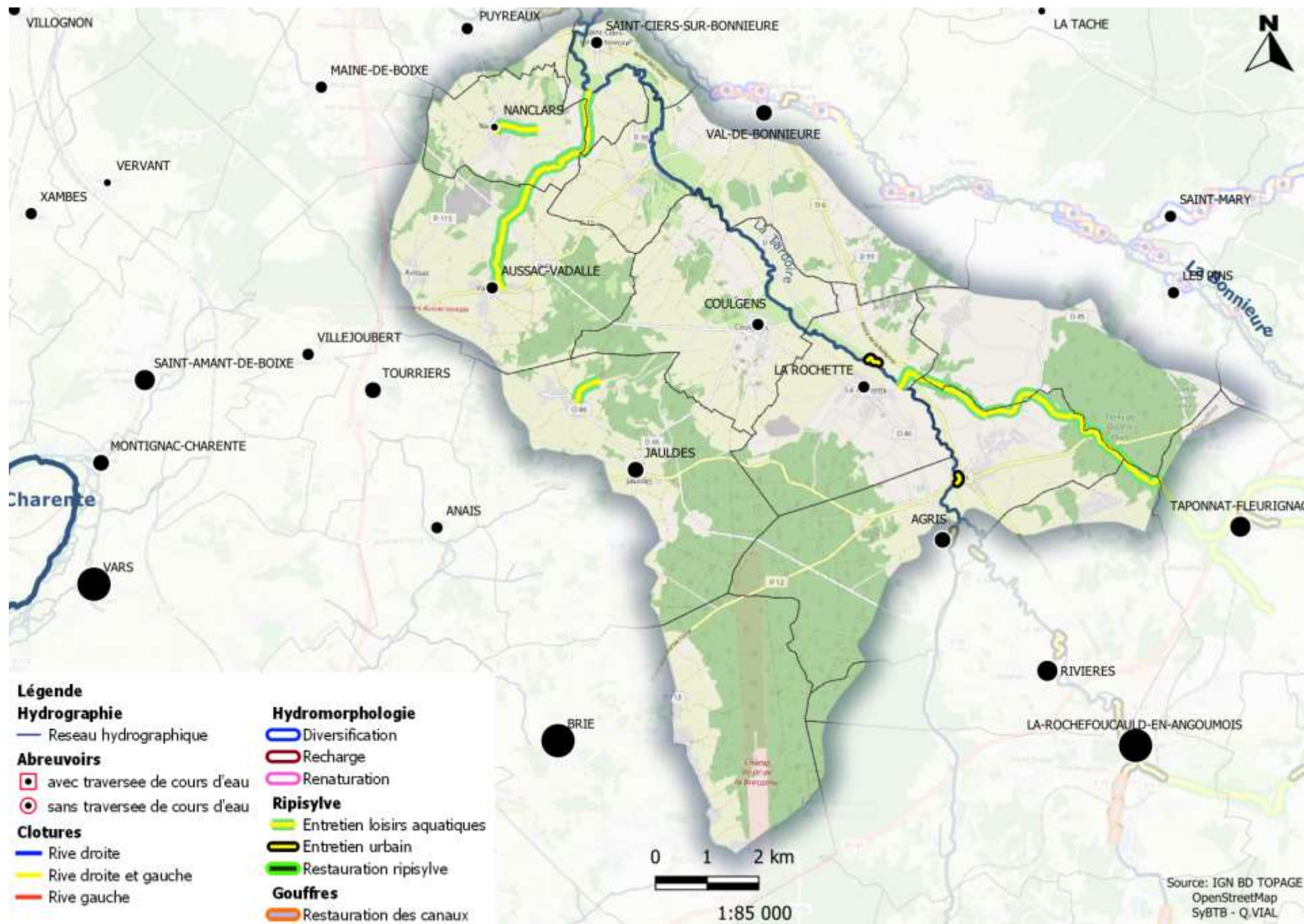
CARTE 71 : LOCALISATION DES ACTIONS SUR LE TRONCON 8



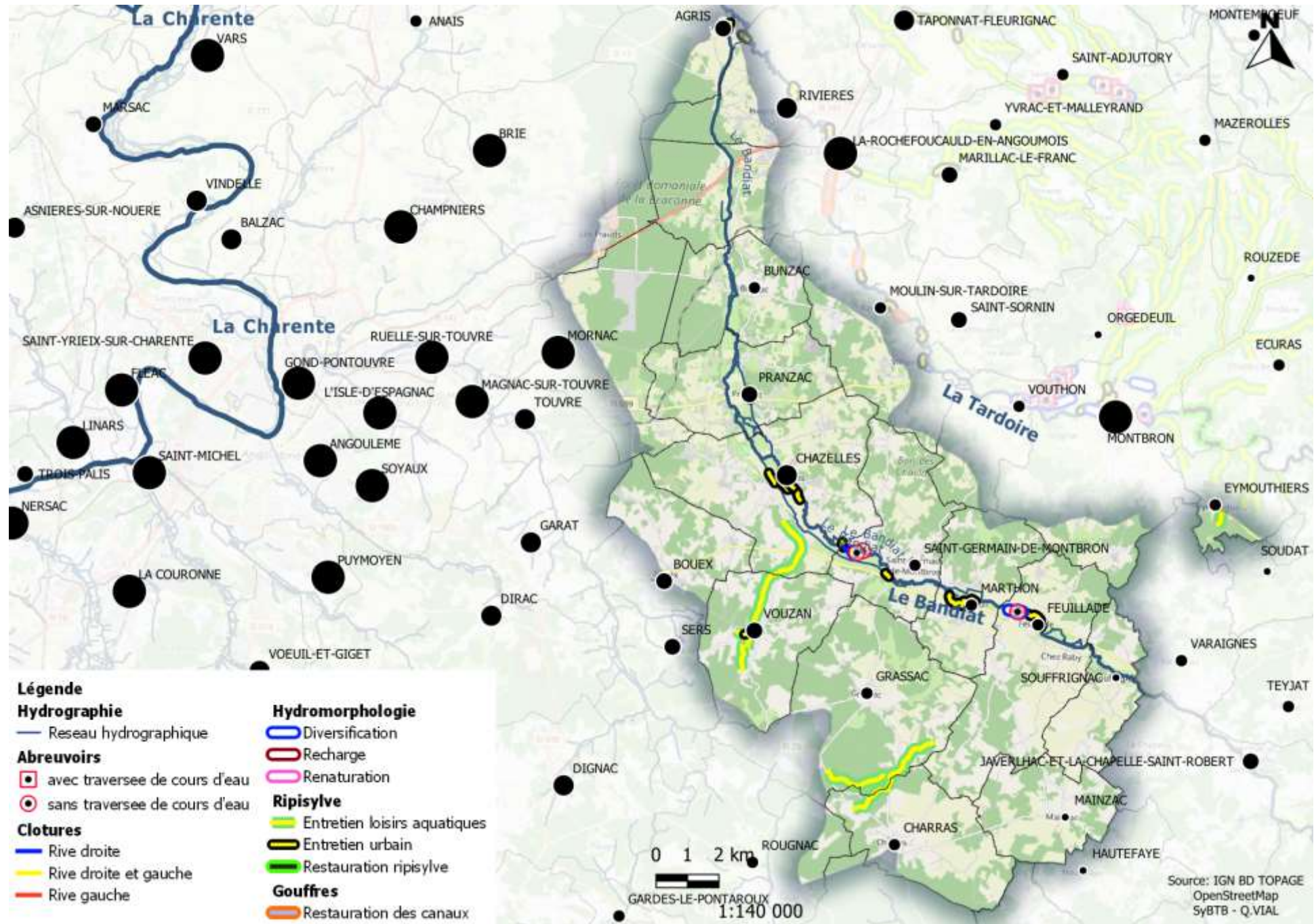
CARTE 72 : LOCALISATION DES ACTIONS SUR LE TRONCON 9



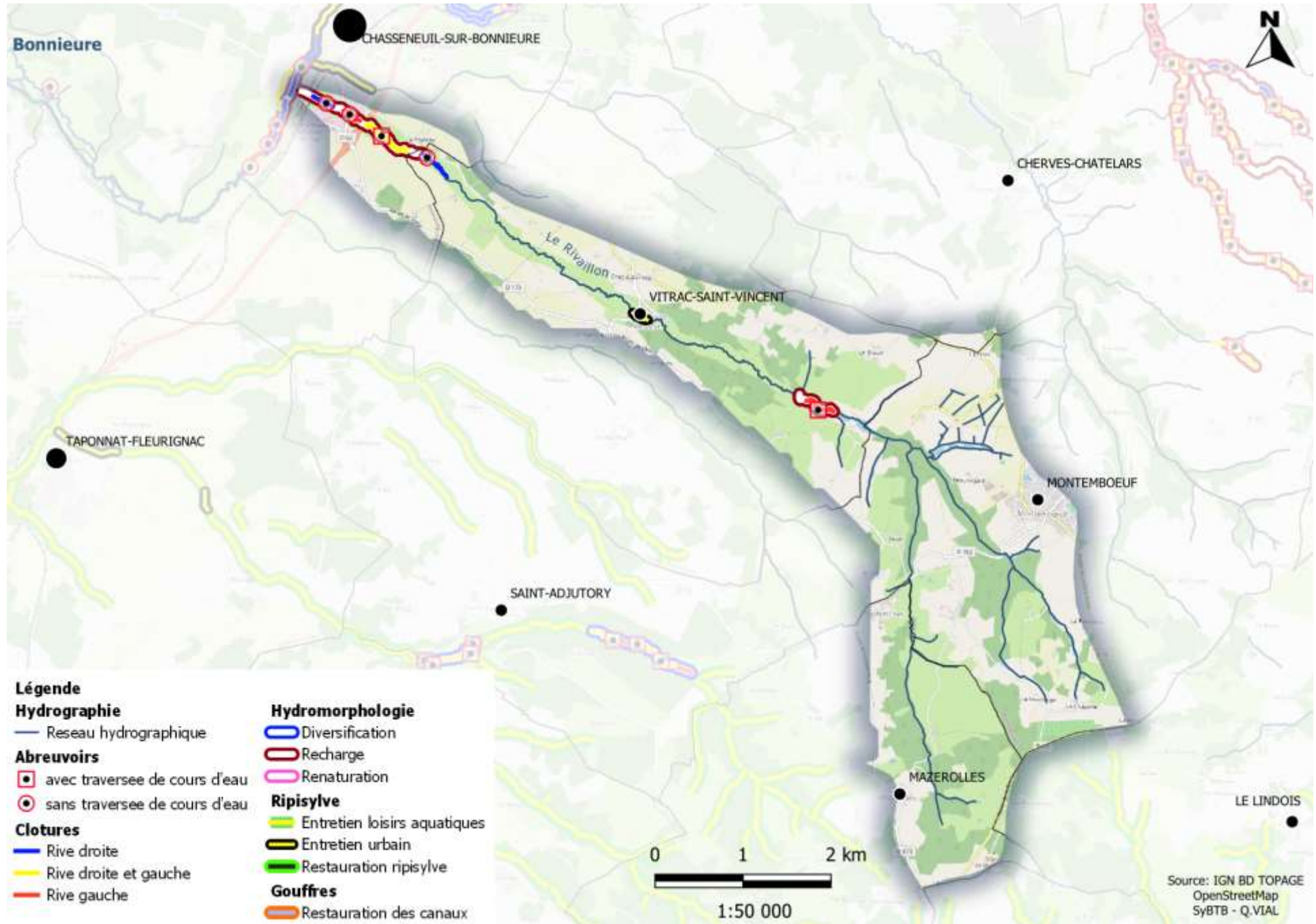
CARTE 73 : LOCALISATION DES ACTIONS SUR LE TRONCON 10



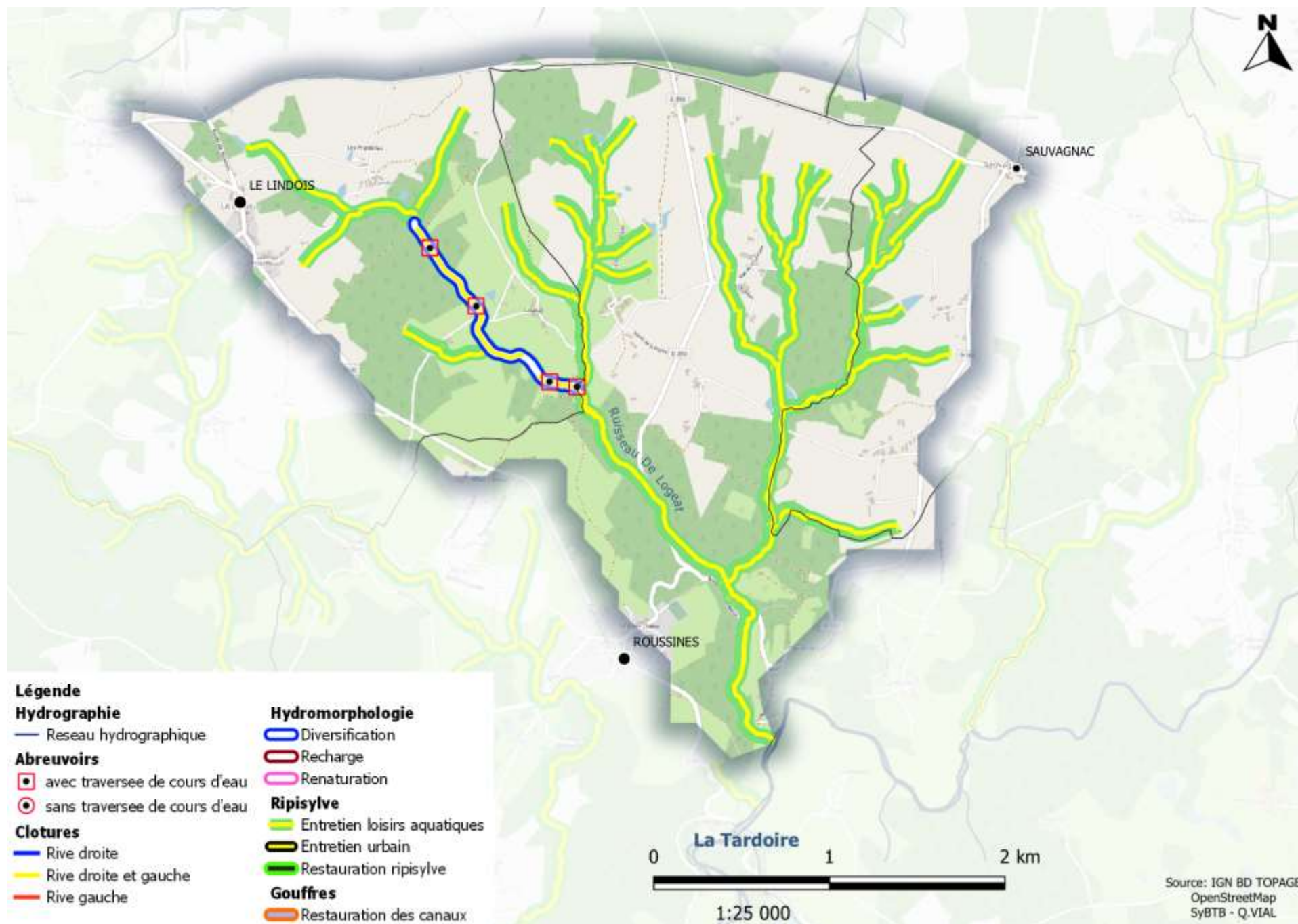
CARTE 74 : LOCALISATION DES ACTIONS SUR LE TRONCON 11



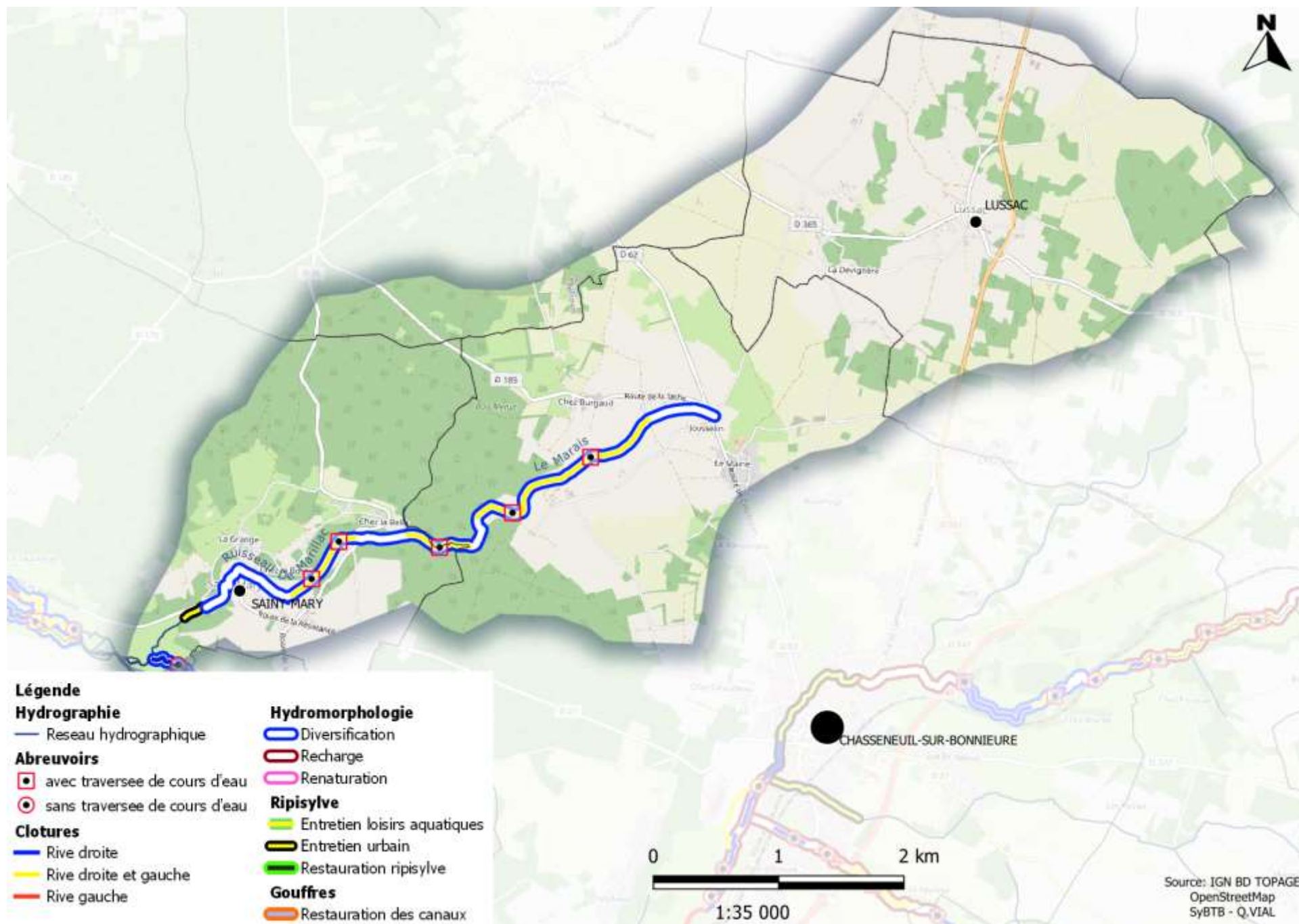
CARTE 75 : LOCALISATION DES ACTIONS SUR LE TRONCON 12



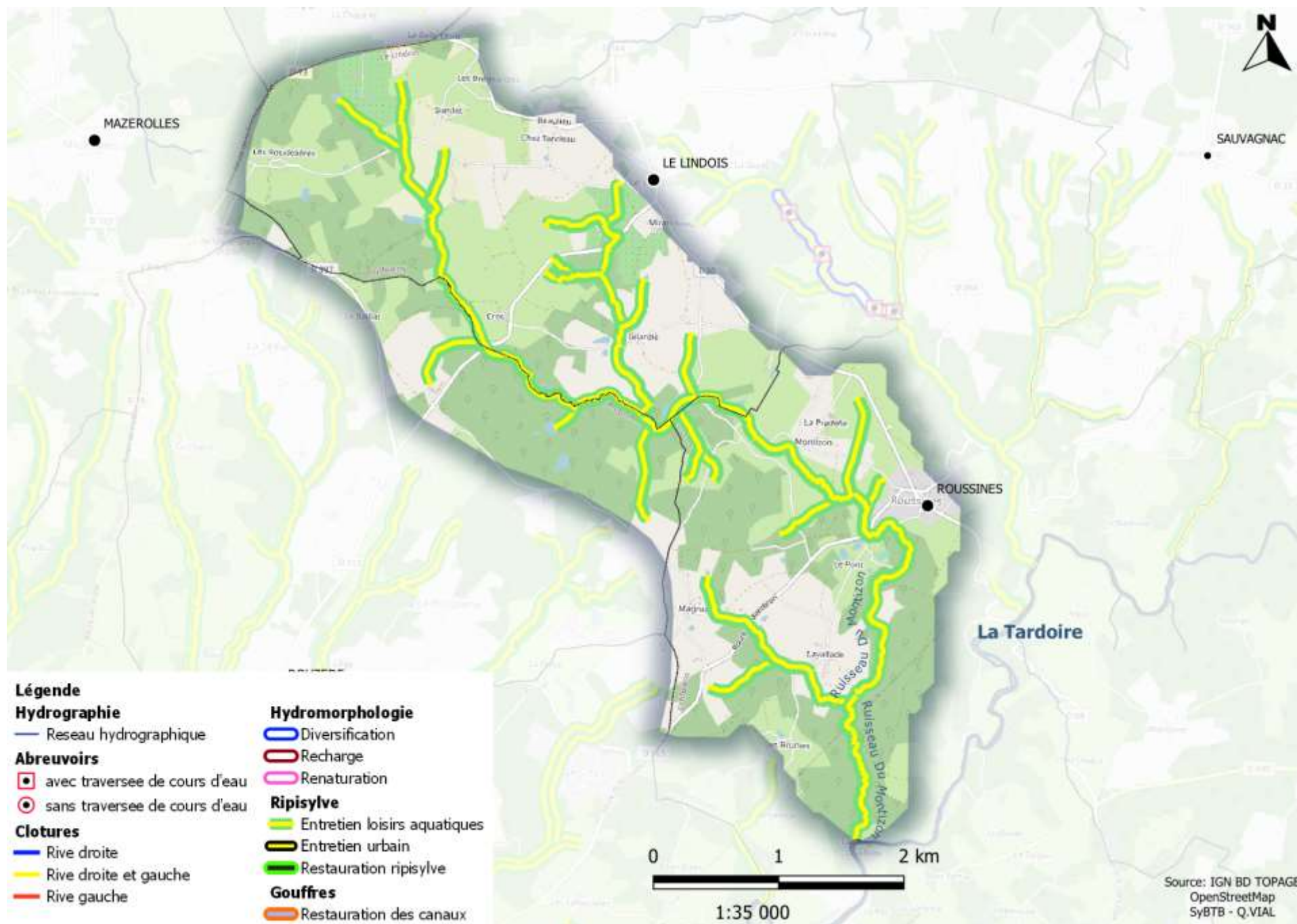
CARTE 76 : LOCALISATION DES ACTIONS SUR LE TRONCON 13



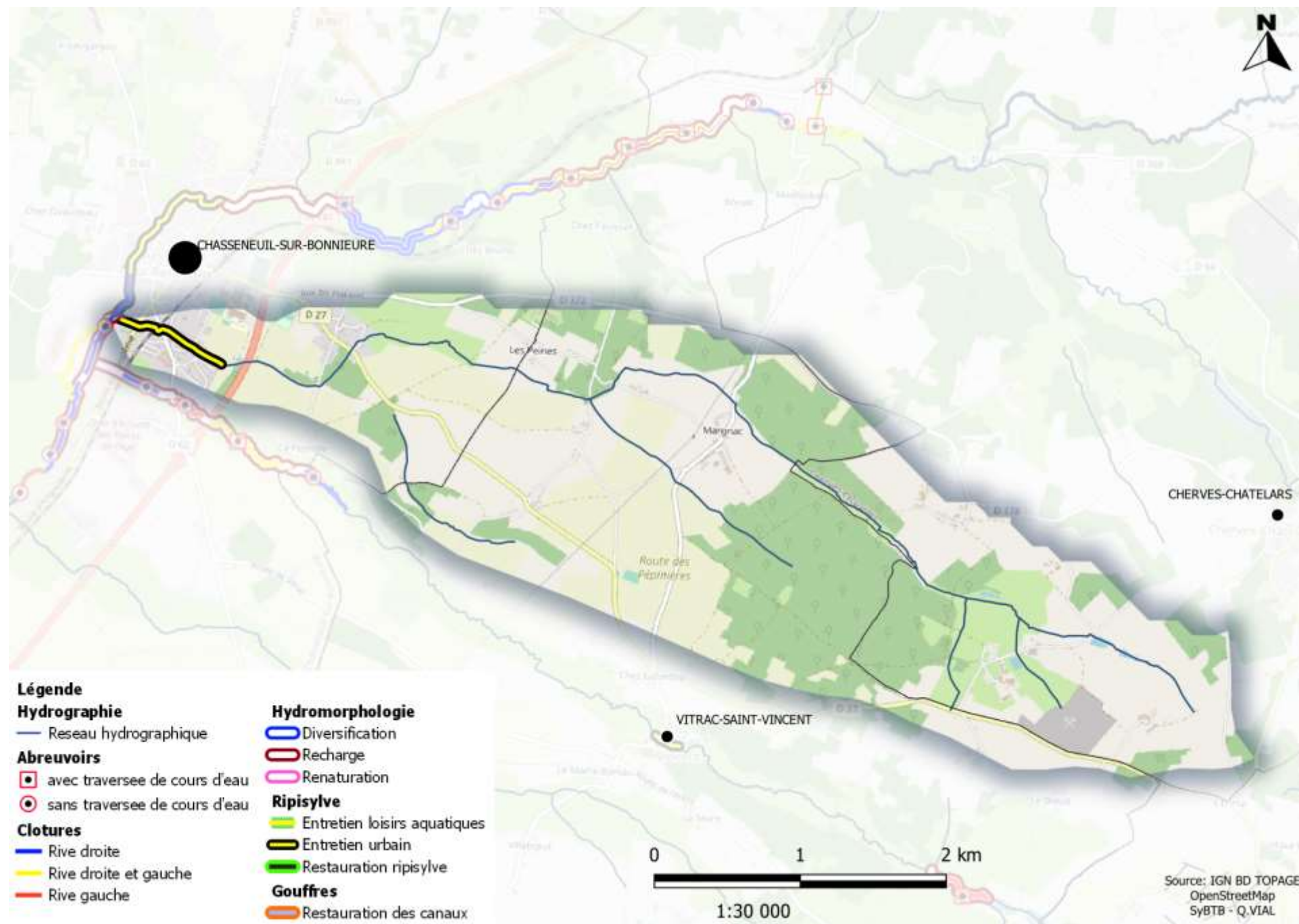
CARTE 77 : LOCALISATION DES ACTIONS SUR LE TRONCON 14



CARTE 78 : LOCALISATION DES ACTIONS SUR LE TRONCON 15



CARTE 79 : LOCALISATION DES ACTIONS SUR LE TRONCON 16



CARTE 80 : LOCALISATION DES ACTIONS SUR LE TRONCON 17

